ФГИС ЕГРН

полное наименование органа регистрации прав

Раздел 1

Выписка из Единого государственного реестра недвижимости об объекте недвижимости

Сведения о характеристиках объекта недвижимости

На основании запроса от 01.11.2017 г., поступившего на рассмотрение 01.11.2017 г., сообщаем, что согласно записям Единого государственного реестра недвижимости:

Земельный участок			
(вид объекта недвижимости)			
Лист № ___ Раздела **1**	Всего листов раздела **1 :** ___	Всего разделов: ___	Всего листов выписки: ___
01.11.2017 № 99/2017/33381023			
Кадастровый номер:		**75:04:000000:4 (единое землепользование)**	

Номер кадастрового квартала:	75:04:000000
Дата присвоения кадастрового номера:	21.04.1994
Ранее присвоенный государственный учетный номер:	данные отсутствуют
Адрес:	Забайкальский край, р-н Борзинский
Площадь:	139573339 +/- 103373кв. м
Кадастровая стоимость, руб.:	170279473.6
Кадастровые номера расположенных в пределах земельного участка объектов недвижимости:	данные отсутствуют
Кадастровые номера объектов недвижимости, из которых образован объект недвижимости:	данные отсутствуют
Кадастровые номера образованных объектов недвижимости:	данные отсутствуют
Сведения о включении объекта недвижимости в состав предприятия как имущественного комплекса:	

Государственный регистратор		ФГИС ЕГРН
полное наименование должности	подпись	инициалы, фамилия

М.П.

Выписка из Единого государственного реестра недвижимости об объекте недвижимости

Сведения о характеристиках объекта недвижимости

Земельный участок			
(вид объекта недвижимости)			
Лист № ___ Раздела **1**	Всего листов раздела **1**: ___	Всего разделов: ___	Всего листов выписки: ___
01.11.2017 № 99/2017/33381023			
Кадастровый номер:		**75:04:000000:4 (единое землепользование)**	

Категория земель:	Земли сельскохозяйственного назначения
Виды разрешенного использования:	Для сельскохозяйственного использования
Сведения о кадастровом инженере:	Белявская Надежда Викторовна №75-13-157
Сведения о лесах, водных объектах и об иных природных объектах, расположенных в пределах земельного участка:	данные отсутствуют
Сведения о том, что земельный участок полностью или частично расположен в границах зоны с особыми условиями использования территории или территории объекта культурного наследия	данные отсутствуют
Сведения о том, что земельный участок расположен в границах особой экономической зоны, территории опережающего социально-экономического развития, зоны территориального развития в Российской Федерации, игорной зоны:	данные отсутствуют
Сведения о том, что земельный участок расположен в границах особо охраняемой природной территории, охотничьих угодий, лесничеств, лесопарков:	данные отсутствуют
Сведения о результатах проведения государственного земельного надзора:	данные отсутствуют
Сведения о расположении земельного участка в границах территории, в отношении которой утвержден проект межевания территории:	данные отсутствуют

Государственный регистратор		ФГИС ЕГРН
полное наименование должности	подпись	инициалы, фамилия

М.П.

Выписка из Единого государственного реестра недвижимости об объекте недвижимости

Сведения о характеристиках объекта недвижимости

Земельный участок			
(вид объекта недвижимости)			
Лист № ___ Раздела **1**	Всего листов раздела **1 :** ___	Всего разделов: ___	Всего листов выписки: ___
01.11.2017 № 99/2017/33381023			
Кадастровый номер:		**75:04:000000:4 (единое землепользование)**	

Условный номер земельного участка:	данные отсутствуют
Сведения о принятии акта и (или) заключении договора, предусматривающих предоставление в соответствии с земельным законодательством исполнительным органом государственной власти или органом местного самоуправления находящегося в государственной или муниципальной собственности земельного участка для строительства наемного дома социального использования или наемного дома коммерческого использования:	данные отсутствуют
Сведения о том, что земельный участок или земельные участки образованы на основании решения об изъятии земельного участка и (или) расположенного на нем объекта недвижимости для государственных или муниципальных нужд:	данные отсутствуют
Сведения о том, что земельный участок образован из земель или земельного участка, государственная собственность на которые не разграничена:	данные отсутствуют
Сведения о наличии земельного спора о местоположении границ земельных участков:	данные отсутствуют
Статус записи об объекте недвижимости:	Сведения об объекте недвижимости имеют статус "актуальные, ранее учтенные"
Особые отметки:	Список кадастровых номеров (площадей) обособленных (условных) участков, входящих в единое землепользование: 75:04:340102:2 (87606953кв.м) , 75:04:340103:103 (51966386кв.м) .
Получатель выписки:	-

Государственный регистратор		ФГИС ЕГРН
полное наименование должности	подпись	инициалы, фамилия

М.П.

Выписка из Единого государственного реестра недвижимости об объекте недвижимости

Сведения о зарегистрированных правах

Земельный участок			
(вид объекта недвижимости)			
Лист № ___ Раздела **2**	Всего листов раздела **2 :** ___	Всего разделов: ___	Всего листов выписки: ___
01.11.2017 № 99/2017/33381023			
Кадастровый номер:		**75:04:000000:4 (единое землепользование)**	

1.	Правообладатель (правообладатели):	1.1.	ООО "Производственная компания "Золотое зерно", ИНН: 2634096923
2.	Вид, номер и дата государственной регистрации права:	2.1.	Собственность, № 75:04:000000:4-75/005/2017-2 от 17.04.2017
3.	Ограничение прав и обременение объекта недвижимости:	не зарегистрировано	
4.	Договоры участия в долевом строительстве:	данные отсутствуют	
5.	Заявленные в судебном порядке права требования:	данные отсутствуют	
6.	Сведения о возражении в отношении зарегистрированного права:	данные отсутствуют	
7.	Сведения о наличии решения об изъятии объекта недвижимости для государственных и муниципальных нужд:	данные отсутствуют	
8.	Сведения о невозможности государственной регистрации без личного участия правообладателя или его законного представителя:		
9.	Правопритязания и сведения о наличии поступивших, но не рассмотренных заявлений о проведении государственной регистрации права (перехода, прекращения права), ограничения права или обременения объекта недвижимости, сделки в отношении объекта недвижимости:	данные отсутствуют	
10.	Сведения об осуществлении государственной регистрации сделки, права, ограничения права без необходимого в силу закона согласия третьего лица, органа:	данные отсутствуют	
11.	Сведения о невозможности государственной регистрации перехода, прекращения, ограничения права на земельный участок из земель сельскохозяйственного назначения:		

Государственный регистратор		ФГИС ЕГРН
полное наименование должности	подпись	инициалы, фамилия

М.П.

Выписка из Единого государственного реестра недвижимости об объекте недвижимости

Описание местоположения земельного участка

Земельный участок			
(вид объекта недвижимости)			
Лист № ___ Раздела **3**	Всего листов раздела **3**: ___	Всего разделов: ___	Всего листов выписки: ___
01.11.2017 № 99/2017/33381023			
Кадастровый номер:		**75:04:000000:4 (единое землепользование)**	

План (чертеж, схема) земельного участка			
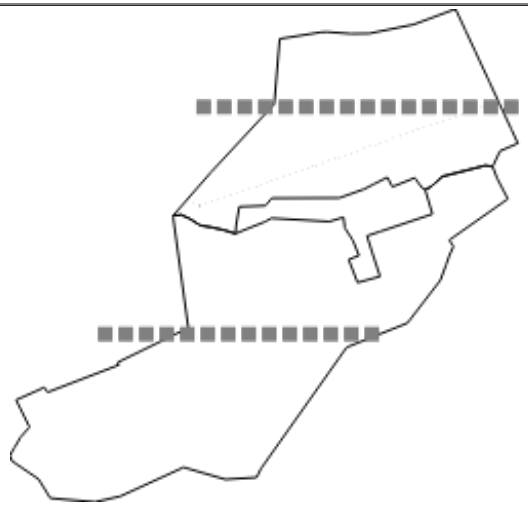			
Масштаб 1: данные отсутствуют	Условные обозначения:		

Государственный регистратор		ФГИС ЕГРН
полное наименование должности	подпись	инициалы, фамилия

М.П.

Выписка из Единого государственного реестра недвижимости об объекте недвижимости

Описание местоположения земельного участка

Земельный участок			
(вид объекта недвижимости)			
Лист № ___ Раздела 3	Всего листов раздела 3 : ___	Всего разделов: ___	Всего листов выписки: ___
01.11.2017 № 99/2017/33381023			
Кадастровый номер:		**75:04:000000:4 (единое землепользование)**	

План (чертеж, схема) земельного участка

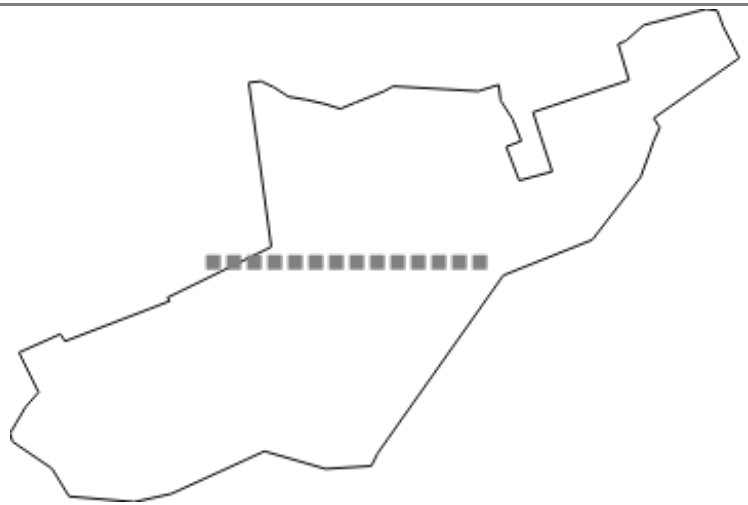

Масштаб 1: данные отсутствуют	Условные обозначения:		

Государственный регистратор		ФГИС ЕГРН
полное наименование должности	подпись	инициалы, фамилия

М.П.

Выписка из Единого государственного реестра недвижимости об объекте недвижимости

Описание местоположения земельного участка

Земельный участок			
(вид объекта недвижимости)			
Лист № ___ Раздела 3	Всего листов раздела 3: ___	Всего разделов: ___	Всего листов выписки: ___
01.11.2017 № 99/2017/33381023			
Кадастровый номер:		**75:04:000000:4 (единое землепользование)**	

План (чертеж, схема) земельного участка

Масштаб 1: данные отсутствуют	Условные обозначения:		

Государственный регистратор		ФГИС ЕГРН
полное наименование должности	подпись	инициалы, фамилия

М.П.

Выписка из Единого государственного реестра недвижимости об объекте недвижимости

Описание местоположения земельного участка

Земельный участок			
(вид объекта недвижимости)			
Лист № ___ Раздела **3.1**	Всего листов раздела **3.1 :** ___	Всего разделов: ___	Всего листов выписки: ___
01.11.2017 № 99/2017/33381023			
Кадастровый номер:		**75:04:000000:4 (единое землепользование)**	

Описание местоположения границ земельного участка

Номер п/п	Номер точки		Дирекционный угол	Горизонтальное проложение, м	Описание закрепления на местности	Кадастровые номера смежных участков	Сведения об адресах правообладателей смежных земельных участков
	начальная	конечная					
1	2	3	4	5	6	7	8
1	1	2	данные отсутствуют	данные отсутствуют	данные отсутствуют	данные отсутствуют	данные отсутствуют
2	1	2	данные отсутствуют	данные отсутствуют	данные отсутствуют	данные отсутствуют	данные отсутствуют
3	2	3	данные отсутствуют	данные отсутствуют	данные отсутствуют	данные отсутствуют	данные отсутствуют
4	2	3	данные отсутствуют	данные отсутствуют	данные отсутствуют	данные отсутствуют	данные отсутствуют
5	3	4	данные отсутствуют	данные отсутствуют	данные отсутствуют	данные отсутствуют	данные отсутствуют
6	3	4	данные отсутствуют	данные отсутствуют	данные отсутствуют	данные отсутствуют	данные отсутствуют
7	4	5	данные отсутствуют	данные отсутствуют	данные отсутствуют	данные отсутствуют	данные отсутствуют
8	4	5	данные отсутствуют	данные отсутствуют	данные отсутствуют	данные отсутствуют	данные отсутствуют
9	5	6	данные отсутствуют	данные отсутствуют	данные отсутствуют	данные отсутствуют	данные отсутствуют
10	5	6	данные отсутствуют	данные отсутствуют	данные отсутствуют	данные отсутствуют	данные отсутствуют
11	6	7	данные отсутствуют	данные отсутствуют	данные отсутствуют	данные отсутствуют	данные отсутствуют
			данные	данные			

12	6	7	отсутствуют	отсутствуют	данные отсутствуют	данные отсутствуют	данные отсутствуют
13	7	8	данные отсутствуют	данные отсутствуют	данные отсутствуют	данные отсутствуют	данные отсутствуют
14	7	8	данные отсутствуют	данные отсутствуют	данные отсутствуют	данные отсутствуют	данные отсутствуют
15	8	9	данные отсутствуют	данные отсутствуют	данные отсутствуют	данные отсутствуют	данные отсутствуют

Государственный регистратор		ФГИС ЕГРН
полное наименование должности	подпись	инициалы, фамилия

М.П.

Выписка из Единого государственного реестра недвижимости об объекте недвижимости

Описание местоположения земельного участка

Земельный участок			
(вид объекта недвижимости)			
Лист № ___ Раздела **3.1**	Всего листов раздела **3.1 :** ___	Всего разделов: ___	Всего листов выписки: ___
01.11.2017 № 99/2017/33381023			
Кадастровый номер:		**75:04:000000:4 (единое землепользование)**	

Описание местоположения границ земельного участка

Номер п/п	Номер точки		Дирекционный угол	Горизонтальное проложение, м	Описание закрепления на местности	Кадастровые номера смежных участков	Сведения об адресах правообладателей смежных земельных участков
	начальная	конечная					
1	2	3	4	5	6	7	8
16	8	9	данные отсутствуют	данные отсутствуют	данные отсутствуют	данные отсутствуют	данные отсутствуют
17	9	10	данные отсутствуют	данные отсутствуют	данные отсутствуют	данные отсутствуют	данные отсутствуют
18	9	10	данные отсутствуют	данные отсутствуют	данные отсутствуют	данные отсутствуют	данные отсутствуют
19	10	11	данные отсутствуют	данные отсутствуют	данные отсутствуют	данные отсутствуют	данные отсутствуют
20	10	11	данные отсутствуют	данные отсутствуют	данные отсутствуют	данные отсутствуют	данные отсутствуют
21	11	12	данные отсутствуют	данные отсутствуют	данные отсутствуют	данные отсутствуют	данные отсутствуют
22	11	12	данные отсутствуют	данные отсутствуют	данные отсутствуют	данные отсутствуют	данные отсутствуют
23	12	13	данные отсутствуют	данные отсутствуют	данные отсутствуют	данные отсутствуют	данные отсутствуют
24	12	13	данные отсутствуют	данные отсутствуют	данные отсутствуют	данные отсутствуют	данные отсутствуют
25	13	14	данные отсутствуют	данные отсутствуют	данные отсутствуют	данные отсутствуют	данные отсутствуют
26	13	14	данные отсутствуют	данные отсутствуют	данные отсутствуют	данные отсутствуют	данные отсутствуют

27	14	15	данные отсутствуют	данные отсутствуют	данные отсутствуют	данные отсутствуют	данные отсутствуют
28	14	15	данные отсутствуют	данные отсутствуют	данные отсутствуют	данные отсутствуют	данные отсутствуют
29	15	16	данные отсутствуют	данные отсутствуют	данные отсутствуют	данные отсутствуют	данные отсутствуют
30	15	16	данные отсутствуют	данные отсутствуют	данные отсутствуют	данные отсутствуют	данные отсутствуют

Государственный регистратор		ФГИС ЕГРН
полное наименование должности	подпись	инициалы, фамилия

М.П.

Выписка из Единого государственного реестра недвижимости об объекте недвижимости

Описание местоположения земельного участка

Земельный участок			
(вид объекта недвижимости)			
Лист № ___ Раздела **3.1**	Всего листов раздела **3.1** : ___	Всего разделов: ___	Всего листов выписки: ___
01.11.2017 № 99/2017/33381023			
Кадастровый номер:		**75:04:000000:4 (единое землепользование)**	

Описание местоположения границ земельного участка

Номер п/п	Номер точки		Дирекционный угол	Горизонтальное проложение, м	Описание закрепления на местности	Кадастровые номера смежных участков	Сведения об адресах правообладателей смежных земельных участков
	начальная	конечная					
1	2	3	4	5	6	7	8
31	16	17	данные отсутствуют	данные отсутствуют	данные отсутствуют	данные отсутствуют	данные отсутствуют
32	16	17	данные отсутствуют	данные отсутствуют	данные отсутствуют	данные отсутствуют	данные отсутствуют
33	17	18	данные отсутствуют	данные отсутствуют	данные отсутствуют	данные отсутствуют	данные отсутствуют
34	17	18	данные отсутствуют	данные отсутствуют	данные отсутствуют	данные отсутствуют	данные отсутствуют
35	18	19	данные отсутствуют	данные отсутствуют	данные отсутствуют	данные отсутствуют	данные отсутствуют
36	18	19	данные отсутствуют	данные отсутствуют	данные отсутствуют	данные отсутствуют	данные отсутствуют
37	19	20	данные отсутствуют	данные отсутствуют	данные отсутствуют	данные отсутствуют	данные отсутствуют
38	19	20	данные отсутствуют	данные отсутствуют	данные отсутствуют	данные отсутствуют	данные отсутствуют
39	20	21	данные отсутствуют	данные отсутствуют	данные отсутствуют	данные отсутствуют	данные отсутствуют
40	20	21	данные отсутствуют	данные отсутствуют	данные отсутствуют	данные отсутствуют	данные отсутствуют
41	21	22	данные отсутствуют	данные отсутствуют	данные отсутствуют	данные отсутствуют	данные отсутствуют

42	21	22	данные отсутствуют	данные отсутствуют	данные отсутствуют	данные отсутствуют	данные отсутствуют
43	22	23	данные отсутствуют	данные отсутствуют	данные отсутствуют	данные отсутствуют	данные отсутствуют
44	22	23	данные отсутствуют	данные отсутствуют	данные отсутствуют	данные отсутствуют	данные отсутствуют
45	23	24	данные отсутствуют	данные отсутствуют	данные отсутствуют	данные отсутствуют	данные отсутствуют

Государственный регистратор		ФГИС ЕГРН
полное наименование должности	подпись	инициалы, фамилия

М.П.

Выписка из Единого государственного реестра недвижимости об объекте недвижимости

Описание местоположения земельного участка

Земельный участок			
(вид объекта недвижимости)			
Лист № ___ Раздела **3.1**	Всего листов раздела **3.1** : ___	Всего разделов: ___	Всего листов выписки: ___
01.11.2017 № 99/2017/33381023			
Кадастровый номер:		**75:04:000000:4 (единое землепользование)**	

Описание местоположения границ земельного участка

Номер п/п	Номер точки		Дирекционный угол	Горизонтальное проложение, м	Описание закрепления на местности	Кадастровые номера смежных участков	Сведения об адресах правообладателей смежных земельных участков
	начальная	конечная					
1	2	3	4	5	6	7	8
46	23	24	данные отсутствуют	данные отсутствуют	данные отсутствуют	данные отсутствуют	данные отсутствуют
47	24	25	данные отсутствуют	данные отсутствуют	данные отсутствуют	данные отсутствуют	данные отсутствуют
48	24	25	данные отсутствуют	данные отсутствуют	данные отсутствуют	данные отсутствуют	данные отсутствуют
49	25	26	данные отсутствуют	данные отсутствуют	данные отсутствуют	данные отсутствуют	данные отсутствуют
50	25	26	данные отсутствуют	данные отсутствуют	данные отсутствуют	данные отсутствуют	данные отсутствуют
51	26	27	данные отсутствуют	данные отсутствуют	данные отсутствуют	данные отсутствуют	данные отсутствуют
52	26	27	данные отсутствуют	данные отсутствуют	данные отсутствуют	данные отсутствуют	данные отсутствуют
53	27	28	данные отсутствуют	данные отсутствуют	данные отсутствуют	данные отсутствуют	данные отсутствуют
54	27	28	данные отсутствуют	данные отсутствуют	данные отсутствуют	данные отсутствуют	данные отсутствуют
55	28	29	данные отсутствуют	данные отсутствуют	данные отсутствуют	данные отсутствуют	данные отсутствуют
56	28	29	данные отсутствуют	данные отсутствуют	данные отсутствуют	данные отсутствуют	данные отсутствуют

57	29	30	данные отсутствуют	данные отсутствуют	данные отсутствуют	данные отсутствуют	данные отсутствуют
58	29	30	данные отсутствуют	данные отсутствуют	данные отсутствуют	данные отсутствуют	данные отсутствуют
59	30	31	данные отсутствуют	данные отсутствуют	данные отсутствуют	данные отсутствуют	данные отсутствуют
60	30	31	данные отсутствуют	данные отсутствуют	данные отсутствуют	данные отсутствуют	данные отсутствуют

Государственный регистратор		ФГИС ЕГРН
полное наименование должности	подпись	инициалы, фамилия

М.П.

Выписка из Единого государственного реестра недвижимости об объекте недвижимости

Описание местоположения земельного участка

Земельный участок			
(вид объекта недвижимости)			
Лист № ___ Раздела **3.1**	Всего листов раздела **3.1 :** ___	Всего разделов: ___	Всего листов выписки: ___
01.11.2017 № 99/2017/33381023			
Кадастровый номер:		**75:04:000000:4 (единое землепользование)**	

Описание местоположения границ земельного участка

Номер п/п	Номер точки		Дирекционный угол	Горизонтальное проложение, м	Описание закрепления на местности	Кадастровые номера смежных участков	Сведения об адресах правообладателей смежных земельных участков
	начальная	конечная					
1	2	3	4	5	6	7	8
61	31	32	данные отсутствуют	данные отсутствуют	данные отсутствуют	данные отсутствуют	данные отсутствуют
62	31	32	данные отсутствуют	данные отсутствуют	данные отсутствуют	данные отсутствуют	данные отсутствуют
63	32	33	данные отсутствуют	данные отсутствуют	данные отсутствуют	данные отсутствуют	данные отсутствуют
64	32	33	данные отсутствуют	данные отсутствуют	данные отсутствуют	данные отсутствуют	данные отсутствуют
65	33	34	данные отсутствуют	данные отсутствуют	данные отсутствуют	данные отсутствуют	данные отсутствуют
66	33	34	данные отсутствуют	данные отсутствуют	данные отсутствуют	данные отсутствуют	данные отсутствуют
67	34	35	данные отсутствуют	данные отсутствуют	данные отсутствуют	данные отсутствуют	данные отсутствуют
68	34	35	данные отсутствуют	данные отсутствуют	данные отсутствуют	данные отсутствуют	данные отсутствуют
69	35	36	данные отсутствуют	данные отсутствуют	данные отсутствуют	данные отсутствуют	данные отсутствуют
70	35	36	данные отсутствуют	данные отсутствуют	данные отсутствуют	данные отсутствуют	данные отсутствуют
71	36	37	данные отсутствуют	данные отсутствуют	данные отсутствуют	данные отсутствуют	данные отсутствуют

72	36	37	данные отсутствуют	данные отсутствуют	данные отсутствуют	данные отсутствуют	данные отсутствуют
73	37	38	данные отсутствуют	данные отсутствуют	данные отсутствуют	данные отсутствуют	данные отсутствуют
74	37	38	данные отсутствуют	данные отсутствуют	данные отсутствуют	данные отсутствуют	данные отсутствуют
75	38	39	данные отсутствуют	данные отсутствуют	данные отсутствуют	данные отсутствуют	данные отсутствуют

Государственный регистратор		ФГИС ЕГРН
полное наименование должности	подпись	инициалы, фамилия

М.П.

Выписка из Единого государственного реестра недвижимости об объекте недвижимости

Описание местоположения земельного участка

Земельный участок			
(вид объекта недвижимости)			
Лист № ___ Раздела **3.1**	Всего листов раздела **3.1** : ___	Всего разделов: ___	Всего листов выписки: ___
01.11.2017 № 99/2017/33381023			
Кадастровый номер:		**75:04:000000:4 (единое землепользование)**	

Описание местоположения границ земельного участка

Номер п/п	Номер точки		Дирекционный угол	Горизонтальное проложение, м	Описание закрепления на местности	Кадастровые номера смежных участков	Сведения об адресах правообладателей смежных земельных участков
	начальная	конечная					
1	2	3	4	5	6	7	8
76	38	39	данные отсутствуют	данные отсутствуют	данные отсутствуют	данные отсутствуют	данные отсутствуют
77	39	40	данные отсутствуют	данные отсутствуют	данные отсутствуют	данные отсутствуют	данные отсутствуют
78	39	40	данные отсутствуют	данные отсутствуют	данные отсутствуют	данные отсутствуют	данные отсутствуют
79	40	41	данные отсутствуют	данные отсутствуют	данные отсутствуют	данные отсутствуют	данные отсутствуют
80	40	41	данные отсутствуют	данные отсутствуют	данные отсутствуют	данные отсутствуют	данные отсутствуют
81	41	42	данные отсутствуют	данные отсутствуют	данные отсутствуют	данные отсутствуют	данные отсутствуют
82	41	1	данные отсутствуют	данные отсутствуют	данные отсутствуют	данные отсутствуют	данные отсутствуют
83	42	43	данные отсутствуют	данные отсутствуют	данные отсутствуют	данные отсутствуют	данные отсутствуют
84	43	44	данные отсутствуют	данные отсутствуют	данные отсутствуют	данные отсутствуют	данные отсутствуют
85	44	45	данные отсутствуют	данные отсутствуют	данные отсутствуют	данные отсутствуют	данные отсутствуют
86	45	46	данные отсутствуют	данные отсутствуют	данные отсутствуют	данные отсутствуют	данные отсутствуют

87	46	47	данные отсутствуют	данные отсутствуют	данные отсутствуют	данные отсутствуют	данные отсутствуют
88	47	48	данные отсутствуют	данные отсутствуют	данные отсутствуют	данные отсутствуют	данные отсутствуют
89	48	49	данные отсутствуют	данные отсутствуют	данные отсутствуют	данные отсутствуют	данные отсутствуют
90	49	50	данные отсутствуют	данные отсутствуют	данные отсутствуют	данные отсутствуют	данные отсутствуют

Государственный регистратор		ФГИС ЕГРН
полное наименование должности	подпись	инициалы, фамилия

М.П.

Выписка из Единого государственного реестра недвижимости об объекте недвижимости

Описание местоположения земельного участка

Земельный участок			
(вид объекта недвижимости)			
Лист № ___ Раздела **3.1**	Всего листов раздела **3.1 :** ___	Всего разделов: ___	Всего листов выписки: ___
01.11.2017 № 99/2017/33381023			
Кадастровый номер:		**75:04:000000:4 (единое землепользование)**	

Описание местоположения границ земельного участка

Номер п/п	Номер точки		Дирекционный угол	Горизонтальное проложение, м	Описание закрепления на местности	Кадастровые номера смежных участков	Сведения об адресах правообладателей смежных земельных участков
	начальная	конечная					
1	2	3	4	5	6	7	8
91	50	51	данные отсутствуют	данные отсутствуют	данные отсутствуют	данные отсутствуют	данные отсутствуют
92	51	52	данные отсутствуют	данные отсутствуют	данные отсутствуют	данные отсутствуют	данные отсутствуют
93	52	53	данные отсутствуют	данные отсутствуют	данные отсутствуют	данные отсутствуют	данные отсутствуют
94	53	54	данные отсутствуют	данные отсутствуют	данные отсутствуют	данные отсутствуют	данные отсутствуют
95	54	55	данные отсутствуют	данные отсутствуют	данные отсутствуют	данные отсутствуют	данные отсутствуют
96	55	56	данные отсутствуют	данные отсутствуют	данные отсутствуют	данные отсутствуют	данные отсутствуют
97	56	57	данные отсутствуют	данные отсутствуют	данные отсутствуют	данные отсутствуют	данные отсутствуют
98	57	1	данные отсутствуют	данные отсутствуют	данные отсутствуют	данные отсутствуют	данные отсутствуют

Государственный регистратор		ФГИС ЕГРН
полное наименование должности	подпись	инициалы, фамилия

М.П.

Выписка из Единого государственного реестра недвижимости об объекте недвижимости

Описание местоположения земельного участка

Земельный участок			
(вид объекта недвижимости)			
Лист № ___ Раздела **3.2**	Всего листов раздела **3.2 :** ___	Всего разделов: ___	Всего листов выписки: ___
01.11.2017 № 99/2017/33381023			
Кадастровый номер:		**75:04:000000:4 (единое землепользование)**	

Сведения о характерных точках границы земельного участка

Система координат
Зона №

Номер точки	Координаты		Описание закрепления на местности	Средняя квадратическая погрешность определения координат характерных точек границ земельного участка, м
	X	Y		
1	2	3	4	5
1	477847.31	4115873.35	Долговременный межевой знак	2.5
2	477442.18	4116025.42	Долговременный межевой знак	2.5
3	476683.25	4116417.89	Долговременный межевой знак	2.5
4	475205.57	4114312.15	Долговременный межевой знак	2.5
5	474974.04	4114459.32	Долговременный межевой знак	2.5
6	474645.34	4114310.7	Долговременный межевой знак	2.5
7	474316.2	4114194.1	Долговременный межевой знак	2.5
8	473758.9	4113988.96	Долговременный межевой знак	2.5
9	472219.64	4112801.25	Долговременный межевой знак	2.5
10	471347.05	4110611.5	Долговременный межевой знак	2.5
11	466980.91	4107521.52	Долговременный межевой знак	2.5
12	466667.19	4107366.82	Долговременный межевой знак	2.5
13	466597.21	4106240.63	Долговременный межевой знак	2.5
14	467030.17	4104735.8	Долговременный межевой знак	2.5
15	465987.87	4102453.16	Долговременный межевой знак	2.5

Государственный регистратор		ФГИС ЕГРН
полное наименование должности	подпись	инициалы, фамилия

М.П.

Выписка из Единого государственного реестра недвижимости об объекте недвижимости

Описание местоположения земельного участка

Земельный участок			
(вид объекта недвижимости)			
Лист № ___ Раздела **3.2**	Всего листов раздела **3.2 :** ___	Всего разделов: ___	Всего листов выписки: ___
01.11.2017 № 99/2017/33381023			
Кадастровый номер:		**75:04:000000:4 (единое землепользование)**	

Сведения о характерных точках границы земельного участка

Система координат
Зона №

Номер точки	Координаты		Описание закрепления на местности	Средняя квадратическая погрешность определения координат характерных точек границ земельного участка, м
	X	Y		
1	2	3	4	5
16	465784.62	4101539.07	Долговременный межевой знак	2.5
17	465919.86	4099930.66	Долговременный межевой знак	2.5
18	466606.03	4099510.66	Долговременный межевой знак	2.5
19	467263.05	4098541.88	Долговременный межевой знак	2.5
20	467465.02	4098477.77	Долговременный межевой знак	2.5
21	467740.39	4098640.14	Долговременный межевой знак	2.5
22	468119.14	4098863.57	Долговременный межевой знак	2.5
23	468478	4099180.84	Долговременный межевой знак	2.5
24	469453.64	4098699.39	Долговременный межевой знак	2.5
25	469778.68	4099435.49	Долговременный межевой знак	2.5
26	469906.89	4099717.5	Долговременный межевой знак	2.5
27	469728.99	4099830.37	Долговременный межевой знак	2.5
28	470714.42	4102406.6	Долговременный межевой знак	2.5
29	470800.61	4102351.16	Долговременный межевой знак	2.5
30	472045.44	4104904.65	Долговременный межевой знак	2.5

Государственный регистратор		ФГИС ЕГРН
полное наименование должности	подпись	инициалы, фамилия

М.П.

Выписка из Единого государственного реестра недвижимости об объекте недвижимости

Описание местоположения земельного участка

Земельный участок			
(вид объекта недвижимости)			
Лист № ___ Раздела **3.2**	Всего листов раздела **3.2 :** ___	Всего разделов: ___	Всего листов выписки: ___
01.11.2017 № 99/2017/33381023			
Кадастровый номер:		**75:04:000000:4 (единое землепользование)**	

Сведения о характерных точках границы земельного участка

Система координат
Зона №

Номер точки	Координаты		Описание закрепления на местности	Средняя квадратическая погрешность определения координат характерных точек границ земельного участка, м
	X	Y		
1	2	3	4	5
31	476030.76	4104357.13	Долговременный межевой знак	2.5
32	476079.95	4104353.79	Долговременный межевой знак	2.5
33	476110.85	4104652.12	Долговременный межевой знак	2.5
34	475966.31	4104965.52	Долговременный межевой знак	2.5
35	475733.44	4105330.27	Долговременный межевой знак	2.5
36	475657.27	4105767.28	Долговременный межевой знак	2.5
37	475563.83	4106186.54	Долговременный межевой знак	2.5
38	475435.35	4106605.3	Долговременный межевой знак	2.5
39	475587.91	4106975.41	Долговременный межевой знак	2.5
40	475858.72	4107662.57	Долговременный межевой знак	2.5
41	475989	4107902.37	Долговременный межевой знак	2.5
42	475869.1	4109988.77	Долговременный межевой знак	2.5
43	476024.14	4110497.37	Долговременный межевой знак	2.5
44	475638.37	4110546.42	Долговременный межевой знак	2.5
45	475184.29	4110839.19	Долговременный межевой знак	2.5

Государственный регистратор		ФГИС ЕГРН
полное наименование должности	подпись	инициалы, фамилия

М.П.

Выписка из Единого государственного реестра недвижимости об объекте недвижимости

Описание местоположения земельного участка

Земельный участок			
(вид объекта недвижимости)			
Лист № ___ Раздела **3.2**	Всего листов раздела **3.2 :** ___	Всего разделов: ___	Всего листов выписки: ___
01.11.2017 № 99/2017/33381023			
Кадастровый номер:		**75:04:000000:4 (единое землепользование)**	

Сведения о характерных точках границы земельного участка

Система координат
Зона №

Номер точки	Координаты		Описание закрепления на местности	Средняя квадратическая погрешность определения координат характерных точек границ земельного участка, м
	X	Y		
1	2	3	4	5
46	474644.5	4111054.37	Долговременный межевой знак	2.5
47	474504.5	4110684.37	Долговременный межевой знак	2.5
48	473674.5	4111004.37	Долговременный межевой знак	2.5
49	473894.5	4111814.37	Долговременный межевой знак	2.5
50	474794.5	4111519.37	Долговременный межевой знак	2.5
51	475352.79	4111344.37	Долговременный межевой знак	2.5
52	475512.89	4111824.37	Долговременный межевой знак	2.5
53	476139.09	4113701.76	Долговременный межевой знак	2.5
54	477028.81	4113436.91	Долговременный межевой знак	2.5
55	477101.52	4113624.55	Долговременный межевой знак	2.5
56	477491.78	4114065.46	Долговременный межевой знак	2.5
57	477886.01	4115611.05	Долговременный межевой знак	2.5
58	483514.98	4114534.34	Долговременный межевой знак	2.5
59	482744.26	4114892.74	Долговременный межевой знак	2.5
60	481985.73	4115245.47	Долговременный межевой знак	2.5

Государственный регистратор		ФГИС ЕГРН
полное наименование должности	подпись	инициалы, фамилия

М.П.

Выписка из Единого государственного реестра недвижимости об объекте недвижимости

Описание местоположения земельного участка

Земельный участок			
(вид объекта недвижимости)			
Лист № ___ Раздела **3.2**	Всего листов раздела **3.2 :** ___	Всего разделов: ___	Всего листов выписки: ___
01.11.2017 № 99/2017/33381023			
Кадастровый номер:		**75:04:000000:4 (единое землепользование)**	

Сведения о характерных точках границы земельного участка

Система координат
Зона №

Номер точки	Координаты		Описание закрепления на местности	Средняя квадратическая погрешность определения координат характерных точек границ земельного участка, м
	X	Y		
1	2	3	4	5
61	481063.15	4115675.1	Долговременный межевой знак	2.5
62	480904.24	4115749.1	Долговременный межевой знак	2.5
63	480226.78	4116063.42	Долговременный межевой знак	2.5
64	480149.11	4116099.54	Долговременный межевой знак	2.5
65	479184.37	4116548.17	Долговременный межевой знак	2.5
66	478683.1	4116781.27	Долговременный межевой знак	2.5
67	478404.32	4116134.87	Долговременный межевой знак	2.5
68	477082.29	4113322.97	Долговременный межевой знак	2.5
69	477442	4113067.87	Долговременный межевой знак	2.5
70	477118	4112256.87	Долговременный межевой знак	2.5
71	477460	4112076.87	Долговременный межевой знак	2.5
72	477225.49	4111610.81	Долговременный межевой знак	2.5
73	477035.26	4111240.02	Долговременный межевой знак	2.5
74	476718.96	4110346.58	Долговременный межевой знак	2.5
75	476710.15	4107910.56	Долговременный межевой знак	2.5

Государственный регистратор		ФГИС ЕГРН
полное наименование должности	подпись	инициалы, фамилия

М.П.

Выписка из Единого государственного реестра недвижимости об объекте недвижимости

Описание местоположения земельного участка

Земельный участок			
(вид объекта недвижимости)			
Лист № ___ Раздела **3.2**	Всего листов раздела **3.2 :** ___	Всего разделов: ___	Всего листов выписки: ___
01.11.2017 № 99/2017/33381023			
Кадастровый номер:		**75:04:000000:4 (единое землепользование)**	

Сведения о характерных точках границы земельного участка

Система координат
Зона №

Номер точки	Координаты		Описание закрепления на местности	Средняя квадратическая погрешность определения координат характерных точек границ земельного участка, м
	X	Y		
1	2	3	4	5
76	476441.18	4107682.87	Долговременный межевой знак	2.5
77	476402.5	4106740.37	Долговременный межевой знак	2.5
78	475752.1	4106629.77	Долговременный межевой знак	2.5
79	477645.52	4105723.63	Долговременный межевой знак	2.5
80	480094.55	4108002.34	Долговременный межевой знак	2.5
81	482439.94	4108196.19	Долговременный межевой знак	2.5
82	482679.51	4109699.95	Долговременный межевой знак	2.5
83	482686.88	4109918.86	Долговременный межевой знак	2.5
84	482624.87	4110763.2	Долговременный межевой знак	2.5
85	482632.85	4111423.36	Долговременный межевой знак	2.5
86	482956.3	4113025.65	Долговременный межевой знак	2.5
87	476692.85	4104900.66	Долговременный межевой знак	2.5
88	476690.15	4104900.54	Долговременный межевой знак	2.5
89	476690.31	4104897.92	Долговременный межевой знак	2.5
90	476692.96	4104898.07	Долговременный межевой знак	2.5

Государственный регистратор		ФГИС ЕГРН
полное наименование должности	подпись	инициалы, фамилия

М.П.

Выписка из Единого государственного реестра недвижимости об объекте недвижимости

Описание местоположения земельного участка

Земельный участок			
(вид объекта недвижимости)			
Лист № ___ Раздела **3.2**	Всего листов раздела **3.2 :** ___	Всего разделов: ___	Всего листов выписки: ___
01.11.2017 № 99/2017/33381023			
Кадастровый номер:		**75:04:000000:4 (единое землепользование)**	

Сведения о характерных точках границы земельного участка

Система координат
Зона №

Номер точки	Координаты		Описание закрепления на местности	Средняя квадратическая погрешность определения координат характерных точек границ земельного участка, м
	X	Y		
1	2	3	4	5
91	476553.72	4105107.79	Долговременный межевой знак	2.5
92	476551.02	4105107.67	Долговременный межевой знак	2.5
93	476551.18	4105105.04	Долговременный межевой знак	2.5
94	476553.83	4105105.2	Долговременный межевой знак	2.5
95	476420.36	4105313.99	Долговременный межевой знак	2.5
96	476429.06	4105314.11	Долговременный межевой знак	2.5
97	476428.94	4105322.81	Долговременный межевой знак	2.5
98	476420.24	4105322.69	Долговременный межевой знак	2.5
99	476502.94	4105545.03	Долговременный межевой знак	2.5
100	476500.25	4105544.91	Долговременный межевой знак	2.5
101	476500.41	4105542.28	Долговременный межевой знак	2.5
102	476503.06	4105542.44	Долговременный межевой знак	2.5
103	476575.09	4105755.43	Долговременный межевой знак	2.5
104	476572.39	4105755.32	Долговременный межевой знак	2.5
105	476572.56	4105752.69	Долговременный межевой знак	2.5

Государственный регистратор		ФГИС ЕГРН
полное наименование должности	подпись	инициалы, фамилия

М.П.

Выписка из Единого государственного реестра недвижимости об объекте недвижимости

Описание местоположения земельного участка

Земельный участок			
(вид объекта недвижимости)			
Лист № ___ Раздела **3.2**	Всего листов раздела **3.2 :** ___	Всего разделов: ___	Всего листов выписки: ___
01.11.2017 № 99/2017/33381023			
Кадастровый номер:		**75:04:000000:4 (единое землепользование)**	

Сведения о характерных точках границы земельного участка

Система координат
Зона №

Номер точки	Координаты		Описание закрепления на местности	Средняя квадратическая погрешность определения координат характерных точек границ земельного участка, м
	X	Y		
1	2	3	4	5
106	476575.21	4105752.84	Долговременный межевой знак	2.5
107	476652.89	4105978.4	Долговременный межевой знак	2.5
108	476650.19	4105978.28	Долговременный межевой знак	2.5
109	476650.35	4105975.65	Долговременный межевой знак	2.5
110	476653	4105975.81	Долговременный межевой знак	2.5
111	476736.63	4106215.27	Долговременный межевой знак	2.5
112	476733.93	4106215.15	Долговременный межевой знак	2.5
113	476734.1	4106212.53	Долговременный межевой знак	2.5
114	476736.74	4106212.68	Долговременный межевой знак	2.5
115	476817.98	4106441.67	Долговременный межевой знак	2.5
116	476815.29	4106441.55	Долговременный межевой знак	2.5
117	476815.45	4106438.92	Долговременный межевой знак	2.5
118	476818.1	4106439.08	Долговременный межевой знак	2.5
119	476892.3	4106662.94	Долговременный межевой знак	2.5
120	476889.6	4106662.82	Долговременный межевой знак	2.5

Государственный регистратор		ФГИС ЕГРН
полное наименование должности	подпись	инициалы, фамилия

М.П.

Выписка из Единого государственного реестра недвижимости об объекте недвижимости

Описание местоположения земельного участка

Земельный участок			
(вид объекта недвижимости)			
Лист № ___ Раздела **3.2**	Всего листов раздела **3.2 :** ___	Всего разделов: ___	Всего листов выписки: ___
01.11.2017 № 99/2017/33381023			
Кадастровый номер:		**75:04:000000:4 (единое землепользование)**	

Сведения о характерных точках границы земельного участка

Система координат
Зона №

Номер точки	Координаты		Описание закрепления на местности	Средняя квадратическая погрешность определения координат характерных точек границ земельного участка, м
	X	Y		
1	2	3	4	5
121	476889.77	4106660.19	Долговременный межевой знак	2.5
122	476892.42	4106660.35	Долговременный межевой знак	2.5
123	476971.33	4106890.41	Долговременный межевой знак	2.5
124	476973.98	4106890.57	Долговременный межевой знак	2.5
125	476973.86	4106893.16	Долговременный межевой знак	2.5
126	476971.17	4106893.04	Долговременный межевой знак	2.5
127	477050.9	4107112.24	Долговременный межевой знак	2.5
128	477053.55	4107112.4	Долговременный межевой знак	2.5
129	477053.43	4107114.99	Долговременный межевой знак	2.5
130	477050.74	4107114.87	Долговременный межевой знак	2.5
131	477132.55	4107347.52	Долговременный межевой знак	2.5
132	477135.19	4107347.68	Долговременный межевой знак	2.5
133	477135.08	4107350.27	Долговременный межевой знак	2.5
134	477132.38	4107350.15	Долговременный межевой знак	2.5
135	477187.91	4107506.53	Долговременный межевой знак	2.5

Государственный регистратор		ФГИС ЕГРН
полное наименование должности	подпись	инициалы, фамилия

М.П.

Выписка из Единого государственного реестра недвижимости об объекте недвижимости

Описание местоположения земельного участка

Земельный участок			
(вид объекта недвижимости)			
Лист № ___ Раздела **3.2**	Всего листов раздела **3.2 :** ___	Всего разделов: ___	Всего листов выписки: ___
01.11.2017 № 99/2017/33381023			
Кадастровый номер:		**75:04:000000:4 (единое землепользование)**	

Сведения о характерных точках границы земельного участка

Система координат
Зона №

Номер точки	Координаты		Описание закрепления на местности	Средняя квадратическая погрешность определения координат характерных точек границ земельного участка, м
	X	Y		
1	2	3	4	5
136	477190.56	4107506.68	Долговременный межевой знак	2.5
137	477190.44	4107509.27	Долговременный межевой знак	2.5
138	477187.74	4107509.16	Долговременный межевой знак	2.5
139	477267.29	4107734.83	Долговременный межевой знак	2.5
140	477269.94	4107734.98	Долговременный межевой знак	2.5
141	477269.82	4107737.57	Долговременный межевой знак	2.5
142	477267.12	4107737.45	Долговременный межевой знак	2.5
143	477332.48	4107919.25	Долговременный межевой знак	2.5
144	477335.13	4107919.41	Долговременный межевой знак	2.5
145	477335.01	4107922	Долговременный межевой знак	2.5
146	477332.31	4107921.88	Долговременный межевой знак	2.5
147	477393.34	4108093.52	Долговременный межевой знак	2.5
148	477395.99	4108093.68	Долговременный межевой знак	2.5
149	477395.87	4108096.27	Долговременный межевой знак	2.5
150	477393.18	4108096.15	Долговременный межевой знак	2.5

Государственный регистратор		ФГИС ЕГРН
полное наименование должности	подпись	инициалы, фамилия

М.П.

Выписка из Единого государственного реестра недвижимости об объекте недвижимости

Описание местоположения земельного участка

Земельный участок			
(вид объекта недвижимости)			
Лист № ___ Раздела **3.2**	Всего листов раздела **3.2 :** ___	Всего разделов: ___	Всего листов выписки: ___
01.11.2017 № 99/2017/33381023			
Кадастровый номер:		**75:04:000000:4 (единое землепользование)**	

Сведения о характерных точках границы земельного участка

Система координат
Зона №

Номер точки	Координаты		Описание закрепления на местности	Средняя квадратическая погрешность определения координат характерных точек границ земельного участка, м
	X	Y		
1	2	3	4	5
151	477472.95	4108326.77	Долговременный межевой знак	2.5
152	477475.6	4108326.93	Долговременный межевой знак	2.5
153	477475.49	4108329.52	Долговременный межевой знак	2.5
154	477472.79	4108329.4	Долговременный межевой знак	2.5
155	477557.62	4108565.88	Долговременный межевой знак	2.5
156	477560.27	4108566.04	Долговременный межевой знак	2.5
157	477560.16	4108568.62	Долговременный межевой знак	2.5
158	477557.46	4108568.51	Долговременный межевой знак	2.5
159	477638.98	4108792.84	Долговременный межевой знак	2.5
160	477641.63	4108793	Долговременный межевой знак	2.5
161	477641.51	4108795.59	Долговременный межевой знак	2.5
162	477638.82	4108795.47	Долговременный межевой знак	2.5
163	477721.66	4109022.09	Долговременный межевой знак	2.5
164	477724.31	4109022.25	Долговременный межевой знак	2.5
165	477724.19	4109024.83	Долговременный межевой знак	2.5

Государственный регистратор		ФГИС ЕГРН
полное наименование должности	подпись	инициалы, фамилия

М.П.

Выписка из Единого государственного реестра недвижимости об объекте недвижимости

Описание местоположения земельного участка

Земельный участок			
(вид объекта недвижимости)			
Лист № ___ Раздела **3.2**	Всего листов раздела **3.2 :** ___	Всего разделов: ___	Всего листов выписки: ___
01.11.2017 № 99/2017/33381023			
Кадастровый номер:		**75:04:000000:4 (единое землепользование)**	

Сведения о характерных точках границы земельного участка

Система координат
Зона №

Номер точки	Координаты		Описание закрепления на местности	Средняя квадратическая погрешность определения координат характерных точек границ земельного участка, м
	X	Y		
1	2	3	4	5
166	477721.49	4109024.72	Долговременный межевой знак	2.5
167	477786.47	4109214.05	Долговременный межевой знак	2.5
168	477789.12	4109214.21	Долговременный межевой знак	2.5
169	477789	4109216.8	Долговременный межевой знак	2.5
170	477786.3	4109216.68	Долговременный межевой знак	2.5
171	477848.32	4109396.39	Долговременный межевой знак	2.5
172	477850.97	4109396.54	Долговременный межевой знак	2.5
173	477850.85	4109399.13	Долговременный межевой знак	2.5
174	477848.16	4109399.01	Долговременный межевой знак	2.5
175	477887.59	4109505.62	Долговременный межевой знак	2.5
176	477890.23	4109505.78	Долговременный межевой знак	2.5
177	477890.12	4109508.37	Долговременный межевой знак	2.5
178	477887.42	4109508.25	Долговременный межевой знак	2.5
179	477972.22	4109741.5	Долговременный межевой знак	2.5
180	477974.87	4109741.65	Долговременный межевой знак	2.5

Государственный регистратор		ФГИС ЕГРН
полное наименование должности	подпись	инициалы, фамилия

М.П.

Выписка из Единого государственного реестра недвижимости об объекте недвижимости

Описание местоположения земельного участка

Земельный участок			
(вид объекта недвижимости)			
Лист № ___ Раздела **3.2**	Всего листов раздела **3.2** : ___	Всего разделов: ___	Всего листов выписки: ___
01.11.2017 № 99/2017/33381023			
Кадастровый номер:		**75:04:000000:4 (единое землепользование)**	

Сведения о характерных точках границы земельного участка

Система координат
Зона №

Номер точки	Координаты		Описание закрепления на местности	Средняя квадратическая погрешность определения координат характерных точек границ земельного участка, м
	X	Y		
1	2	3	4	5
181	477974.75	4109744.24	Долговременный межевой знак	2.5
182	477972.05	4109744.12	Долговременный межевой знак	2.5
183	478047.82	4109962.76	Долговременный межевой знак	2.5
184	478050.46	4109962.92	Долговременный межевой знак	2.5
185	478050.35	4109965.51	Долговременный межевой знак	2.5
186	478047.65	4109965.39	Долговременный межевой знак	2.5
187	478127.93	4110191.51	Долговременный межевой знак	2.5
188	478130.58	4110191.66	Долговременный межевой знак	2.5
189	478130.46	4110194.25	Долговременный межевой знак	2.5
190	478127.76	4110194.14	Долговременный межевой знак	2.5
191	478185.14	4110351.43	Долговременный межевой знак	2.5
192	478187.79	4110351.58	Долговременный межевой знак	2.5
193	478187.67	4110354.17	Долговременный межевой знак	2.5
194	478184.98	4110354.06	Долговременный межевой знак	2.5
195	478257.69	4110559.94	Долговременный межевой знак	2.5

Государственный регистратор		ФГИС ЕГРН
полное наименование должности	подпись	инициалы, фамилия

М.П.

Выписка из Единого государственного реестра недвижимости об объекте недвижимости

Описание местоположения земельного участка

Земельный участок			
(вид объекта недвижимости)			
Лист № ___ Раздела **3.2**	Всего листов раздела **3.2 :** ___	Всего разделов: ___	Всего листов выписки: ___
01.11.2017 № 99/2017/33381023			
Кадастровый номер:		**75:04:000000:4 (единое землепользование)**	

Сведения о характерных точках границы земельного участка

Система координат
Зона №

Номер точки	Координаты		Описание закрепления на местности	Средняя квадратическая погрешность определения координат характерных точек границ земельного участка, м
	X	Y		
1	2	3	4	5
196	478260.34	4110560.09	Долговременный межевой знак	2.5
197	478260.23	4110562.68	Долговременный межевой знак	2.5
198	478257.53	4110562.56	Долговременный межевой знак	2.5
199	478337.63	4110791.98	Долговременный межевой знак	2.5
200	478340.28	4110792.14	Долговременный межевой знак	2.5
201	478340.16	4110794.73	Долговременный межевой знак	2.5
202	478337.46	4110794.61	Долговременный межевой знак	2.5
203	478409.35	4110994.24	Долговременный межевой знак	2.5
204	478412	4110994.39	Долговременный межевой знак	2.5
205	478411.88	4110996.98	Долговременный межевой знак	2.5
206	478409.18	4110996.86	Долговременный межевой знак	2.5
207	478497.9	4111247.67	Долговременный межевой знак	2.5
208	478500.55	4111247.82	Долговременный межевой знак	2.5
209	478500.43	4111250.41	Долговременный межевой знак	2.5
210	478497.74	4111250.3	Долговременный межевой знак	2.5

Государственный регистратор		ФГИС ЕГРН
полное наименование должности	подпись	инициалы, фамилия

М.П.

Выписка из Единого государственного реестра недвижимости об объекте недвижимости

Описание местоположения земельного участка

Земельный участок			
(вид объекта недвижимости)			
Лист № ___ Раздела **3.2**	Всего листов раздела **3.2 :** ___	Всего разделов: ___	Всего листов выписки: ___
01.11.2017 № 99/2017/33381023			
Кадастровый номер:		**75:04:000000:4 (единое землепользование)**	

Сведения о характерных точках границы земельного участка

Система координат
Зона №

Номер точки	Координаты		Описание закрепления на местности	Средняя квадратическая погрешность определения координат характерных точек границ земельного участка, м
	X	Y		
1	2	3	4	5
211	478571.69	4111456.38	Долговременный межевой знак	2.5
212	478574.34	4111456.54	Долговременный межевой знак	2.5
213	478574.22	4111459.13	Долговременный межевой знак	2.5
214	478571.52	4111459.01	Долговременный межевой знак	2.5
215	478635.13	4111641.02	Долговременный межевой знак	2.5
216	478637.78	4111641.17	Долговременный межевой знак	2.5
217	478637.66	4111643.76	Долговременный межевой знак	2.5
218	478634.97	4111643.64	Долговременный межевой знак	2.5
219	478700.13	4111825.41	Долговременный межевой знак	2.5
220	478702.78	4111825.57	Долговременный межевой знак	2.5
221	478702.66	4111828.16	Долговременный межевой знак	2.5
222	478699.96	4111828.04	Долговременный межевой знак	2.5
223	478782.56	4112062	Долговременный межевой знак	2.5
224	478785.21	4112062.16	Долговременный межевой знак	2.5
225	478785.09	4112064.75	Долговременный межевой знак	2.5

Государственный регистратор		ФГИС ЕГРН
полное наименование должности	подпись	инициалы, фамилия

М.П.

Выписка из Единого государственного реестра недвижимости об объекте недвижимости

Описание местоположения земельного участка

Земельный участок			
(вид объекта недвижимости)			
Лист № ___ Раздела **3.2**	Всего листов раздела **3.2 :** ___	Всего разделов: ___	Всего листов выписки: ___
01.11.2017 № 99/2017/33381023			
Кадастровый номер:		**75:04:000000:4 (единое землепользование)**	

Сведения о характерных точках границы земельного участка

Система координат
Зона №

Номер точки	Координаты		Описание закрепления на местности	Средняя квадратическая погрешность определения координат характерных точек границ земельного участка, м
	X	Y		
1	2	3	4	5
226	478782.39	4112064.63	Долговременный межевой знак	2.5
227	478863.27	4112290.35	Долговременный межевой знак	2.5
228	478865.92	4112290.51	Долговременный межевой знак	2.5
229	478865.8	4112293.09	Долговременный межевой знак	2.5
230	478863.1	4112292.98	Долговременный межевой знак	2.5
231	478943.02	4112521.14	Долговременный межевой знак	2.5
232	478945.67	4112521.3	Долговременный межевой знак	2.5
233	478945.56	4112523.89	Долговременный межевой знак	2.5
234	478942.86	4112523.77	Долговременный межевой знак	2.5
235	479024.07	4112750.62	Долговременный межевой знак	2.5
236	479026.71	4112750.78	Долговременный межевой знак	2.5
237	479026.6	4112753.37	Долговременный межевой знак	2.5
238	479023.9	4112753.25	Долговременный межевой знак	2.5
239	479102.87	4112978.54	Долговременный межевой знак	2.5
240	479105.52	4112978.7	Долговременный межевой знак	2.5

Государственный регистратор		ФГИС ЕГРН
полное наименование должности	подпись	инициалы, фамилия

М.П.

Выписка из Единого государственного реестра недвижимости об объекте недвижимости

Описание местоположения земельного участка

Земельный участок			
(вид объекта недвижимости)			
Лист № ___ Раздела **3.2**	Всего листов раздела **3.2** : ___	Всего разделов: ___	Всего листов выписки: ___
01.11.2017 № 99/2017/33381023			
Кадастровый номер:		**75:04:000000:4 (единое землепользование)**	

Сведения о характерных точках границы земельного участка

Система координат
Зона №

Номер точки	Координаты		Описание закрепления на местности	Средняя квадратическая погрешность определения координат характерных точек границ земельного участка, м
	X	Y		
1	2	3	4	5
241	479105.4	4112981.29	Долговременный межевой знак	2.5
242	479102.7	4112981.17	Долговременный межевой знак	2.5
243	479178.04	4113177.85	Долговременный межевой знак	2.5
244	479180.69	4113178.01	Долговременный межевой знак	2.5
245	479180.57	4113180.6	Долговременный межевой знак	2.5
246	479177.87	4113180.48	Долговременный межевой знак	2.5
247	479249.94	4113393.53	Долговременный межевой знак	2.5
248	479252.59	4113393.69	Долговременный межевой знак	2.5
249	479252.47	4113396.28	Долговременный межевой знак	2.5
250	479249.77	4113396.16	Долговременный межевой знак	2.5
251	479330.12	4113625.01	Долговременный межевой знак	2.5
252	479332.77	4113625.17	Долговременный межевой знак	2.5
253	479332.66	4113627.76	Долговременный межевой знак	2.5
254	479329.96	4113627.64	Долговременный межевой знак	2.5
255	479413.64	4113856.08	Долговременный межевой знак	2.5

Государственный регистратор		ФГИС ЕГРН
полное наименование должности	подпись	инициалы, фамилия

М.П.

Выписка из Единого государственного реестра недвижимости об объекте недвижимости

Описание местоположения земельного участка

Земельный участок			
(вид объекта недвижимости)			
Лист № ___ Раздела **3.2**	Всего листов раздела **3.2 :** ___	Всего разделов: ___	Всего листов выписки: ___
01.11.2017 № 99/2017/33381023			
Кадастровый номер:		**75:04:000000:4 (единое землепользование)**	

Сведения о характерных точках границы земельного участка

Система координат
Зона №

Номер точки	Координаты		Описание закрепления на местности	Средняя квадратическая погрешность определения координат характерных точек границ земельного участка, м
	X	Y		
1	2	3	4	5
256	479416.29	4113856.24	Долговременный межевой знак	2.5
257	479416.18	4113858.83	Долговременный межевой знак	2.5
258	479413.48	4113858.71	Долговременный межевой знак	2.5
259	479493.05	4114078.39	Долговременный межевой знак	2.5
260	479495.69	4114078.55	Долговременный межевой знак	2.5
261	479495.58	4114081.14	Долговременный межевой знак	2.5
262	479492.88	4114081.02	Долговременный межевой знак	2.5
263	479571.55	4114310.53	Долговременный межевой знак	2.5
264	479574.2	4114310.69	Долговременный межевой знак	2.5
265	479574.08	4114313.28	Долговременный межевой знак	2.5
266	479571.38	4114313.16	Долговременный межевой знак	2.5
267	479649.27	4114535.63	Долговременный межевой знак	2.5
268	479651.92	4114535.78	Долговременный межевой знак	2.5
269	479651.8	4114538.37	Долговременный межевой знак	2.5
270	479649.11	4114538.26	Долговременный межевой знак	2.5

Государственный регистратор		ФГИС ЕГРН
полное наименование должности	подпись	инициалы, фамилия

М.П.

Выписка из Единого государственного реестра недвижимости об объекте недвижимости

Описание местоположения земельного участка

Земельный участок			
(вид объекта недвижимости)			
Лист № ___ Раздела **3.2**	Всего листов раздела **3.2 :** ___	Всего разделов: ___	Всего листов выписки: ___
01.11.2017 № 99/2017/33381023			
Кадастровый номер:		**75:04:000000:4 (единое землепользование)**	

Сведения о характерных точках границы земельного участка

Система координат
Зона №

Номер точки	Координаты		Описание закрепления на местности	Средняя квадратическая погрешность определения координат характерных точек границ земельного участка, м
	X	Y		
1	2	3	4	5
271	479729.41	4114763.95	Долговременный межевой знак	2.5
272	479732.06	4114764.11	Долговременный межевой знак	2.5
273	479731.94	4114766.7	Долговременный межевой знак	2.5
274	479729.24	4114766.58	Долговременный межевой знак	2.5
275	479813.24	4114992.19	Долговременный межевой знак	2.5
276	479815.89	4114992.35	Долговременный межевой знак	2.5
277	479815.77	4114994.94	Долговременный межевой знак	2.5
278	479813.07	4114994.82	Долговременный межевой знак	2.5
279	479892.16	4115224.42	Долговременный межевой знак	2.5
280	479894.81	4115224.58	Долговременный межевой знак	2.5
281	479894.69	4115227.17	Долговременный межевой знак	2.5
282	479892	4115227.05	Долговременный межевой знак	2.5
283	479974.71	4115449.66	Долговременный межевой знак	2.5
284	479977.36	4115449.82	Долговременный межевой знак	2.5
285	479977.25	4115452.41	Долговременный межевой знак	2.5

Государственный регистратор		ФГИС ЕГРН
полное наименование должности	подпись	инициалы, фамилия

М.П.

Выписка из Единого государственного реестра недвижимости об объекте недвижимости

Описание местоположения земельного участка

Земельный участок			
(вид объекта недвижимости)			
Лист № ___ Раздела **3.2**	Всего листов раздела **3.2 :** ___	Всего разделов: ___	Всего листов выписки: ___
01.11.2017 № 99/2017/33381023			
Кадастровый номер:		**75:04:000000:4 (единое землепользование)**	

Сведения о характерных точках границы земельного участка

Система координат
Зона №

Номер точки	Координаты		Описание закрепления на местности	Средняя квадратическая погрешность определения координат характерных точек границ земельного участка, м
	X	Y		
1	2	3	4	5
286	479974.55	4115452.29	Долговременный межевой знак	2.5
287	480057.53	4115679.81	Долговременный межевой знак	2.5
288	480060.17	4115679.96	Долговременный межевой знак	2.5
289	480060.06	4115682.55	Долговременный межевой знак	2.5
290	480057.36	4115682.43	Долговременный межевой знак	2.5
291	480137.27	4115914.73	Долговременный межевой знак	2.5
292	480139.92	4115914.89	Долговременный межевой знак	2.5
293	480139.8	4115917.48	Долговременный межевой знак	2.5
294	480137.1	4115917.36	Долговременный межевой знак	2.5

Государственный регистратор		ФГИС ЕГРН
полное наименование должности	подпись	инициалы, фамилия

М.П.

Выписка из Единого государственного реестра недвижимости об объекте недвижимости

Сведения о частях земельного участка

Земельный участок			
(вид объекта недвижимости)			
Лист № ___ Раздела **4**	Всего листов раздела **4**: ___	Всего разделов: ___	Всего листов выписки: ___
01.11.2017 № 99/2017/33381023			
Кадастровый номер:		**75:04:000000:4 (единое землепользование)**	

План (чертеж, схема) части земельного участка		Учетный номер части: **75:04:000000:4/1**	
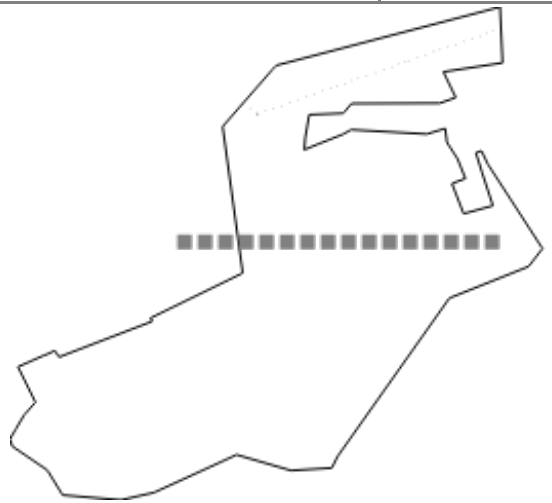			
Масштаб 1: данные отсутствуют	Условные обозначения:		

Государственный регистратор		ФГИС ЕГРН
полное наименование должности	подпись	инициалы, фамилия

М.П.

Выписка из Единого государственного реестра недвижимости об объекте недвижимости

Сведения о частях земельного участка

Земельный участок			
(вид объекта недвижимости)			
Лист № ___ Раздела **4**	Всего листов раздела **4**: ___	Всего разделов: ___	Всего листов выписки: ___
01.11.2017 № 99/2017/33381023			
Кадастровый номер:		**75:04:000000:4 (единое землепользование)**	

План (чертеж, схема) части земельного участка		Учетный номер части: **75:04:000000:4/2**	
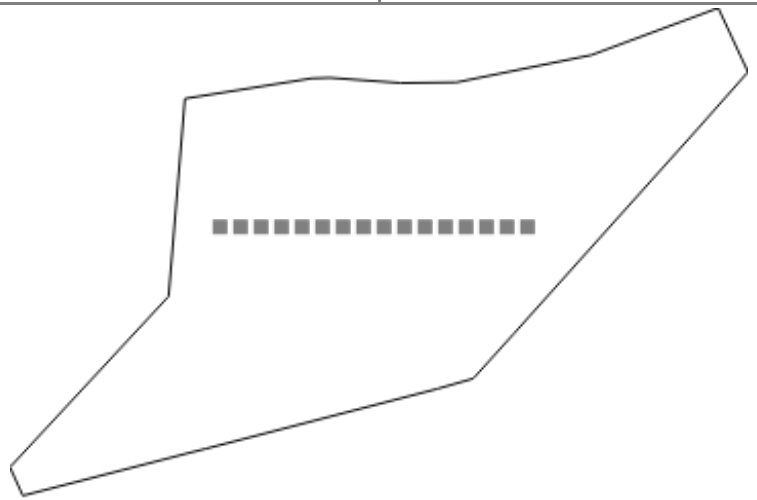			
Масштаб 1: данные отсутствуют	Условные обозначения:		

Государственный регистратор		ФГИС ЕГРН
полное наименование должности	подпись	инициалы, фамилия

М.П.

Выписка из Единого государственного реестра недвижимости об объекте недвижимости

Сведения о частях земельного участка

Земельный участок			
(вид объекта недвижимости)			
Лист № ___ Раздела **4**	Всего листов раздела **4**: ___	Всего разделов: ___	Всего листов выписки: ___
01.11.2017 № 99/2017/33381023			
Кадастровый номер:		**75:04:000000:4 (единое землепользование)**	

План (чертеж, схема) части земельного участка		Учетный номер части: **75:04:000000:4/3**	
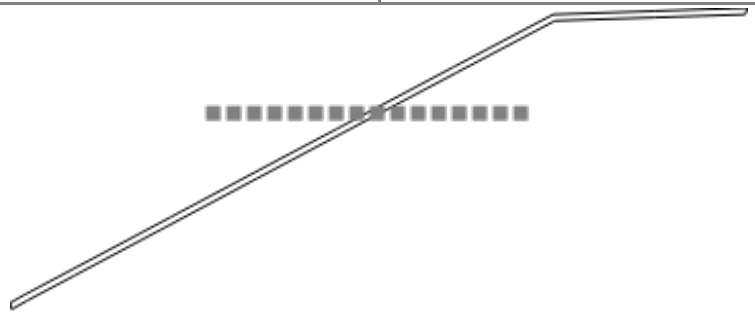			
Масштаб 1: данные отсутствуют	Условные обозначения:		

Государственный регистратор		ФГИС ЕГРН
полное наименование должности	подпись	инициалы, фамилия

М.П.

Выписка из Единого государственного реестра недвижимости об объекте недвижимости

Сведения о частях земельного участка

Земельный участок			
(вид объекта недвижимости)			
Лист № ___ Раздела **4**	Всего листов раздела **4**: ___	Всего разделов: ___	Всего листов выписки: ___
01.11.2017 № 99/2017/33381023			
Кадастровый номер:		**75:04:000000:4 (единое землепользование)**	

План (чертеж, схема) части земельного участка		Учетный номер части: **75:04:000000:4/4**	
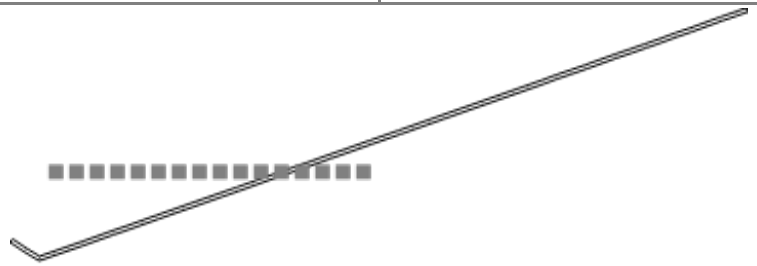			
Масштаб 1: данные отсутствуют	Условные обозначения:		

Государственный регистратор		ФГИС ЕГРН
полное наименование должности	подпись	инициалы, фамилия

М.П.

Выписка из Единого государственного реестра недвижимости об объекте недвижимости

Сведения о частях земельного участка

Земельный участок			
(вид объекта недвижимости)			
Лист № ___ Раздела **4.1**	Всего листов раздела **4.1 :** ___	Всего разделов: ___	Всего листов выписки: ___
01.11.2017 № 99/2017/33381023			
Кадастровый номер:		**75:04:000000:4 (единое землепользование)**	

Учетный номер части	Площадь ($м^2$)	Содержание ограничения в использовании или ограничения права на объект недвижимости или обременения объекта недвижимости
1	2	3
1	90323555	Ограничения прав на земельный участок, предусмотренные статьями 56, 56.1 Земельного кодекса Российской Федерации, 75.04.2.3, Распоряжение № 2216-р от 24.11.2011
2	23135094	Ограничения прав на земельный участок, предусмотренные статьями 56, 56.1 Земельного кодекса Российской Федерации, 75.04.2.59, Протокол выявления технической ошибки № 75 от 18.12.2013
3	59866	Ограничения прав на земельный участок, предусмотренные статьями 56, 56.1 Земельного кодекса Российской Федерации, 75.04.2.97, Карта (план) № б/н от 28.09.2014
4	747069	Ограничения прав на земельный участок, предусмотренные статьями 56, 56.1 Земельного кодекса Российской Федерации, 75.04.2.101, Постановление № 160 от 24.02.2009

Государственный регистратор		ФГИС ЕГРН
полное наименование должности	подпись	инициалы, фамилия

М.П.

Выписка из Единого государственного реестра недвижимости об объекте недвижимости

Сведения о частях земельного участка

Земельный участок			
(вид объекта недвижимости)			
Лист № ___ Раздела **4.2**	Всего листов раздела **4.2 :** ___	Всего разделов: ___	Всего листов выписки: ___
01.11.2017 № 99/2017/33381023			
Кадастровый номер:		**75:04:000000:4 (единое землепользование)**	

Сведения о характерных точках границы части (частей) земельного участка

Учетный номер части: 1

Система координат: МСК-75
Зона №

Номер точки	Координаты, м		Описание закрепления на местности	Средняя квадратическая погрешность определения координат характерных точек границы части земельного участка, м
	X	Y		
1	2	3	4	5
9	472219.64	4112801.25	данные отсутствуют	данные отсутствуют
10	471347.05	4110611.5	данные отсутствуют	данные отсутствуют
11	466980.91	4107521.52	данные отсутствуют	данные отсутствуют
12	466667.19	4107366.82	данные отсутствуют	данные отсутствуют
13	466597.21	4106240.63	данные отсутствуют	данные отсутствуют

14	467030.17	4104735.8	данные отсутствуют	данные отсутствуют
15	465987.87	4102453.16	данные отсутствуют	данные отсутствуют
16	465784.62	4101539.07	данные отсутствуют	данные отсутствуют
17	465919.86	4099930.66	данные отсутствуют	данные отсутствуют
18	466606.03	4099510.66	данные отсутствуют	данные отсутствуют
19	467263.05	4098541.88	данные отсутствуют	данные отсутствуют
20	467465.02	4098477.77	данные отсутствуют	данные отсутствуют
20	467465.02	4098477.77	данные отсутствуют	данные отсутствуют
21	467740.39	4098640.14	данные отсутствуют	данные отсутствуют
22	468119.14	4098863.57	данные отсутствуют	данные отсутствуют
23	468478	4099180.84	данные отсутствуют	данные отсутствуют

Государственный регистратор		ФГИС ЕГРН
полное наименование должности	подпись	инициалы, фамилия

М.П.

Выписка из Единого государственного реестра недвижимости об объекте недвижимости

Сведения о частях земельного участка

Земельный участок			
(вид объекта недвижимости)			
Лист № ___ Раздела **4.2**	Всего листов раздела **4.2 :** ___	Всего разделов: ___	Всего листов выписки: ___
01.11.2017 № 99/2017/33381023			
Кадастровый номер:		**75:04:000000:4 (единое землепользование)**	

Номер точки	Координаты, м		Описание закрепления на местности	Средняя квадратическая погрешность определения координат характерных точек границы части земельного участка, м
	X	Y		
1	2	3	4	5
24	469453.64	4098699.39	данные отсутствуют	данные отсутствуют
28	470714.42	4102406.6	данные отсутствуют	данные отсутствуют
30	472045.44	4104904.65	данные отсутствуют	данные отсутствуют
31	476030.76	4104357.13	данные отсутствуют	данные отсутствуют
32	476079.95	4104353.79	данные отсутствуют	данные отсутствуют
38	475435.35	4106605.3	данные отсутствуют	данные отсутствуют
39	475587.91	4106975.41	данные отсутствуют	данные отсутствуют
40	475858.72	4107662.57	данные отсутствуют	данные отсутствуют
41	475989	4107902.37	данные отсутствуют	данные отсутствуют
42	475869.1	4109988.77	данные отсутствуют	данные отсутствуют
43	476024.14	4110497.37	данные отсутствуют	данные отсутствуют
44	475638.37	4110546.42	данные отсутствуют	данные отсутствуют
45	475184.29	4110839.19	данные отсутствуют	данные отсутствуют
46	474644.5	4111054.37	данные отсутствуют	данные отсутствуют
47	474504.5	4110684.37	данные отсутствуют	данные отсутствуют
48	473674.5	4111004.37	данные отсутствуют	данные отсутствуют
49	473894.5	4111814.37	данные отсутствуют	данные отсутствуют

Государственный регистратор		ФГИС ЕГРН
полное наименование должности	подпись	инициалы, фамилия

М.П.

Выписка из Единого государственного реестра недвижимости об объекте недвижимости

Сведения о частях земельного участка

Земельный участок			
(вид объекта недвижимости)			
Лист № ___ Раздела **4.2**	Всего листов раздела **4.2 :** ___	Всего разделов: ___	Всего листов выписки: ___
01.11.2017 № 99/2017/33381023			
Кадастровый номер:		**75:04:000000:4 (единое землепользование)**	

Номер точки	Координаты, м		Описание закрепления на местности	Средняя квадратическая погрешность определения координат характерных точек границы части земельного участка, м
	X	Y		
1	2	3	4	5
50	474794.5	4111519.37	данные отсутствуют	данные отсутствуют
51	475352.79	4111344.37	данные отсутствуют	данные отсутствуют
74	476718.96	4110346.58	данные отсутствуют	данные отсутствуют
75	476710.15	4107910.56	данные отсутствуют	данные отсутствуют
76	476441.18	4107682.87	данные отсутствуют	данные отсутствуют
77	476402.5	4106740.37	данные отсутствуют	данные отсутствуют
78	475752.1	4106629.77	данные отсутствуют	данные отсутствуют
79	477645.52	4105723.63	данные отсутствуют	данные отсутствуют
87	476692.85	4104900.66	данные отсутствуют	данные отсутствуют
88	476690.15	4104900.54	данные отсутствуют	данные отсутствуют
89	476690.31	4104897.92	данные отсутствуют	данные отсутствуют
89	476690.31	4104897.92	данные отсутствуют	данные отсутствуют
90	476692.96	4104898.07	данные отсутствуют	данные отсутствуют
91	476553.72	4105107.79	данные отсутствуют	данные отсутствуют
92	476551.02	4105107.67	данные отсутствуют	данные отсутствуют
93	476551.18	4105105.04	данные отсутствуют	данные отсутствуют
93	476551.18	4105105.04	данные отсутствуют	данные отсутствуют

Государственный регистратор		ФГИС ЕГРН
полное наименование должности	подпись	инициалы, фамилия

М.П.

Выписка из Единого государственного реестра недвижимости об объекте недвижимости

Сведения о частях земельного участка

Земельный участок			
(вид объекта недвижимости)			
Лист № ___ Раздела **4.2**	Всего листов раздела **4.2 :** ___	Всего разделов: ___	Всего листов выписки: ___
01.11.2017 № 99/2017/33381023			
Кадастровый номер:		**75:04:000000:4 (единое землепользование)**	

Номер точки	Координаты, м		Описание закрепления на местности	Средняя квадратическая погрешность определения координат характерных точек границы части земельного участка, м
	X	Y		
1	2	3	4	5
94	476553.83	4105105.2	данные отсутствуют	данные отсутствуют
95	476420.36	4105313.99	данные отсутствуют	данные отсутствуют
95	476420.36	4105313.99	данные отсутствуют	данные отсутствуют
96	476429.06	4105314.11	данные отсутствуют	данные отсутствуют
97	476428.94	4105322.81	данные отсутствуют	данные отсутствуют
98	476420.24	4105322.69	данные отсутствуют	данные отсутствуют
99	476502.94	4105545.03	данные отсутствуют	данные отсутствуют
100	476500.25	4105544.91	данные отсутствуют	данные отсутствуют
101	476500.41	4105542.28	данные отсутствуют	данные отсутствуют
101	476500.41	4105542.28	данные отсутствуют	данные отсутствуют
102	476503.06	4105542.44	данные отсутствуют	данные отсутствуют
103	476575.09	4105755.43	данные отсутствуют	данные отсутствуют
104	476572.39	4105755.32	данные отсутствуют	данные отсутствуют
105	476572.56	4105752.69	данные отсутствуют	данные отсутствуют
105	476572.56	4105752.69	данные отсутствуют	данные отсутствуют
106	476575.21	4105752.84	данные отсутствуют	данные отсутствуют
107	476652.89	4105978.4	данные отсутствуют	данные отсутствуют

Государственный регистратор		ФГИС ЕГРН
полное наименование должности	подпись	инициалы, фамилия

М.П.

Выписка из Единого государственного реестра недвижимости об объекте недвижимости

Сведения о частях земельного участка

Земельный участок			
(вид объекта недвижимости)			
Лист № ___ Раздела **4.2**	Всего листов раздела **4.2 :** ___	Всего разделов: ___	Всего листов выписки: ___
01.11.2017 № 99/2017/33381023			
Кадастровый номер:		**75:04:000000:4 (единое землепользование)**	

Номер точки	Координаты, м		Описание закрепления на местности	Средняя квадратическая погрешность определения координат характерных точек границы части земельного участка, м
	X	Y		
1	2	3	4	5
108	476650.19	4105978.28	данные отсутствуют	данные отсутствуют
109	476650.35	4105975.65	данные отсутствуют	данные отсутствуют
109	476650.35	4105975.65	данные отсутствуют	данные отсутствуют
110	476653	4105975.81	данные отсутствуют	данные отсутствуют
111	476736.63	4106215.27	данные отсутствуют	данные отсутствуют
112	476733.93	4106215.15	данные отсутствуют	данные отсутствуют
113	476734.1	4106212.53	данные отсутствуют	данные отсутствуют
113	476734.1	4106212.53	данные отсутствуют	данные отсутствуют
114	476736.74	4106212.68	данные отсутствуют	данные отсутствуют
115	476817.98	4106441.67	данные отсутствуют	данные отсутствуют
116	476815.29	4106441.55	данные отсутствуют	данные отсутствуют
117	476815.45	4106438.92	данные отсутствуют	данные отсутствуют
117	476815.45	4106438.92	данные отсутствуют	данные отсутствуют
118	476818.1	4106439.08	данные отсутствуют	данные отсутствуют
119	476892.3	4106662.94	данные отсутствуют	данные отсутствуют
120	476889.6	4106662.82	данные отсутствуют	данные отсутствуют
121	476889.77	4106660.19	данные отсутствуют	данные отсутствуют

Государственный регистратор		ФГИС ЕГРН
полное наименование должности	подпись	инициалы, фамилия

М.П.

Выписка из Единого государственного реестра недвижимости об объекте недвижимости

Сведения о частях земельного участка

Земельный участок			
(вид объекта недвижимости)			
Лист № ___ Раздела **4.2**	Всего листов раздела **4.2 :** ___	Всего разделов: ___	Всего листов выписки: ___
01.11.2017 № 99/2017/33381023			
Кадастровый номер:		**75:04:000000:4 (единое землепользование)**	

Номер точки	Координаты, м		Описание закрепления на местности	Средняя квадратическая погрешность определения координат характерных точек границы части земельного участка, м
	X	Y		
1	2	3	4	5
121	476889.77	4106660.19	данные отсутствуют	данные отсутствуют
122	476892.42	4106660.35	данные отсутствуют	данные отсутствуют
123	476971.33	4106890.41	данные отсутствуют	данные отсутствуют
123	476971.33	4106890.41	данные отсутствуют	данные отсутствуют
124	476973.98	4106890.57	данные отсутствуют	данные отсутствуют
125	476973.86	4106893.16	данные отсутствуют	данные отсутствуют
126	476971.17	4106893.04	данные отсутствуют	данные отсутствуют
127	477050.9	4107112.24	данные отсутствуют	данные отсутствуют
127	477050.9	4107112.24	данные отсутствуют	данные отсутствуют
128	477053.55	4107112.4	данные отсутствуют	данные отсутствуют
129	477053.43	4107114.99	данные отсутствуют	данные отсутствуют
130	477050.74	4107114.87	данные отсутствуют	данные отсутствуют
131	477132.55	4107347.52	данные отсутствуют	данные отсутствуют
131	477132.55	4107347.52	данные отсутствуют	данные отсутствуют
132	477135.19	4107347.68	данные отсутствуют	данные отсутствуют
133	477135.08	4107350.27	данные отсутствуют	данные отсутствуют
134	477132.38	4107350.15	данные отсутствуют	данные отсутствуют

Государственный регистратор		ФГИС ЕГРН
полное наименование должности	подпись	инициалы, фамилия

М.П.

Выписка из Единого государственного реестра недвижимости об объекте недвижимости

Сведения о частях земельного участка

Земельный участок			
(вид объекта недвижимости)			
Лист № ___ Раздела **4.2**	Всего листов раздела **4.2 :** ___	Всего разделов: ___	Всего листов выписки: ___
01.11.2017 № 99/2017/33381023			
Кадастровый номер:		**75:04:000000:4 (единое землепользование)**	

Номер точки	Координаты, м		Описание закрепления на местности	Средняя квадратическая погрешность определения координат характерных точек границы части земельного участка, м
	X	Y		
1	2	3	4	5
135	477187.91	4107506.53	данные отсутствуют	данные отсутствуют
135	477187.91	4107506.53	данные отсутствуют	данные отсутствуют
136	477190.56	4107506.68	данные отсутствуют	данные отсутствуют
137	477190.44	4107509.27	данные отсутствуют	данные отсутствуют
138	477187.74	4107509.16	данные отсутствуют	данные отсутствуют
139	477267.29	4107734.83	данные отсутствуют	данные отсутствуют
139	477267.29	4107734.83	данные отсутствуют	данные отсутствуют
140	477269.94	4107734.98	данные отсутствуют	данные отсутствуют
141	477269.82	4107737.57	данные отсутствуют	данные отсутствуют
142	477267.12	4107737.45	данные отсутствуют	данные отсутствуют
143	477332.48	4107919.25	данные отсутствуют	данные отсутствуют
143	477332.48	4107919.25	данные отсутствуют	данные отсутствуют
144	477335.13	4107919.41	данные отсутствуют	данные отсутствуют
145	477335.01	4107922	данные отсутствуют	данные отсутствуют
146	477332.31	4107921.88	данные отсутствуют	данные отсутствуют
147	477393.34	4108093.52	данные отсутствуют	данные отсутствуют
147	477393.34	4108093.52	данные отсутствуют	данные отсутствуют

Государственный регистратор		ФГИС ЕГРН
полное наименование должности	подпись	инициалы, фамилия

М.П.

Выписка из Единого государственного реестра недвижимости об объекте недвижимости

Сведения о частях земельного участка

Земельный участок			
(вид объекта недвижимости)			
Лист № ___ Раздела **4.2**	Всего листов раздела **4.2 :** ___	Всего разделов: ___	Всего листов выписки: ___
01.11.2017 № 99/2017/33381023			
Кадастровый номер:		**75:04:000000:4 (единое землепользование)**	

Номер точки	Координаты, м		Описание закрепления на местности	Средняя квадратическая погрешность определения координат характерных точек границы части земельного участка, м
	X	Y		
1	2	3	4	5
148	477395.99	4108093.68	данные отсутствуют	данные отсутствуют
149	477395.87	4108096.27	данные отсутствуют	данные отсутствуют
150	477393.18	4108096.15	данные отсутствуют	данные отсутствуют
151	477472.95	4108326.77	данные отсутствуют	данные отсутствуют
151	477472.95	4108326.77	данные отсутствуют	данные отсутствуют
152	477475.6	4108326.93	данные отсутствуют	данные отсутствуют
153	477475.49	4108329.52	данные отсутствуют	данные отсутствуют
154	477472.79	4108329.4	данные отсутствуют	данные отсутствуют
155	477557.62	4108565.88	данные отсутствуют	данные отсутствуют
155	477557.62	4108565.88	данные отсутствуют	данные отсутствуют
156	477560.27	4108566.04	данные отсутствуют	данные отсутствуют
157	477560.16	4108568.62	данные отсутствуют	данные отсутствуют
158	477557.46	4108568.51	данные отсутствуют	данные отсутствуют
159	477638.98	4108792.84	данные отсутствуют	данные отсутствуют
159	477638.98	4108792.84	данные отсутствуют	данные отсутствуют
160	477641.63	4108793	данные отсутствуют	данные отсутствуют
161	477641.51	4108795.59	данные отсутствуют	данные отсутствуют

Государственный регистратор		ФГИС ЕГРН
полное наименование должности	подпись	инициалы, фамилия

М.П.

Выписка из Единого государственного реестра недвижимости об объекте недвижимости

Сведения о частях земельного участка

Земельный участок			
(вид объекта недвижимости)			
Лист № ___ Раздела **4.2**	Всего листов раздела **4.2 :** ___	Всего разделов: ___	Всего листов выписки: ___
01.11.2017 № 99/2017/33381023			
Кадастровый номер:		**75:04:000000:4 (единое землепользование)**	

Номер точки	Координаты, м		Описание закрепления на местности	Средняя квадратическая погрешность определения координат характерных точек границы части земельного участка, м
	X	Y		
1	2	3	4	5
162	477638.82	4108795.47	данные отсутствуют	данные отсутствуют
163	477721.66	4109022.09	данные отсутствуют	данные отсутствуют
163	477721.66	4109022.09	данные отсутствуют	данные отсутствуют
164	477724.31	4109022.25	данные отсутствуют	данные отсутствуют
165	477724.19	4109024.83	данные отсутствуют	данные отсутствуют
166	477721.49	4109024.72	данные отсутствуют	данные отсутствуют
167	477786.47	4109214.05	данные отсутствуют	данные отсутствуют
167	477786.47	4109214.05	данные отсутствуют	данные отсутствуют
168	477789.12	4109214.21	данные отсутствуют	данные отсутствуют
169	477789	4109216.8	данные отсутствуют	данные отсутствуют
170	477786.3	4109216.68	данные отсутствуют	данные отсутствуют
171	477848.32	4109396.39	данные отсутствуют	данные отсутствуют
171	477848.32	4109396.39	данные отсутствуют	данные отсутствуют
172	477850.97	4109396.54	данные отсутствуют	данные отсутствуют
173	477850.85	4109399.13	данные отсутствуют	данные отсутствуют
174	477848.16	4109399.01	данные отсутствуют	данные отсутствуют
175	477887.59	4109505.62	данные отсутствуют	данные отсутствуют

Государственный регистратор		ФГИС ЕГРН
полное наименование должности	подпись	инициалы, фамилия

М.П.

Выписка из Единого государственного реестра недвижимости об объекте недвижимости

Сведения о частях земельного участка

Земельный участок			
(вид объекта недвижимости)			
Лист № ___ Раздела **4.2**	Всего листов раздела **4.2 :** ___	Всего разделов: ___	Всего листов выписки: ___
01.11.2017 № 99/2017/33381023			
Кадастровый номер:		**75:04:000000:4 (единое землепользование)**	

Номер точки	Координаты, м		Описание закрепления на местности	Средняя квадратическая погрешность определения координат характерных точек границы части земельного участка, м
	X	Y		
1	2	3	4	5
175	477887.59	4109505.62	данные отсутствуют	данные отсутствуют
176	477890.23	4109505.78	данные отсутствуют	данные отсутствуют
177	477890.12	4109508.37	данные отсутствуют	данные отсутствуют
178	477887.42	4109508.25	данные отсутствуют	данные отсутствуют
179	477972.22	4109741.5	данные отсутствуют	данные отсутствуют
179	477972.22	4109741.5	данные отсутствуют	данные отсутствуют
180	477974.87	4109741.65	данные отсутствуют	данные отсутствуют
181	477974.75	4109744.24	данные отсутствуют	данные отсутствуют
182	477972.05	4109744.12	данные отсутствуют	данные отсутствуют
183	478047.82	4109962.76	данные отсутствуют	данные отсутствуют
183	478047.82	4109962.76	данные отсутствуют	данные отсутствуют
184	478050.46	4109962.92	данные отсутствуют	данные отсутствуют
185	478050.35	4109965.51	данные отсутствуют	данные отсутствуют
186	478047.65	4109965.39	данные отсутствуют	данные отсутствуют
187	478127.93	4110191.51	данные отсутствуют	данные отсутствуют
187	478127.93	4110191.51	данные отсутствуют	данные отсутствуют
188	478130.58	4110191.66	данные отсутствуют	данные отсутствуют

Государственный регистратор		ФГИС ЕГРН
полное наименование должности	подпись	инициалы, фамилия

М.П.

Выписка из Единого государственного реестра недвижимости об объекте недвижимости

Сведения о частях земельного участка

Земельный участок			
(вид объекта недвижимости)			
Лист № ___ Раздела **4.2**	Всего листов раздела **4.2 :** ___	Всего разделов: ___	Всего листов выписки: ___
01.11.2017 № 99/2017/33381023			
Кадастровый номер:		**75:04:000000:4 (единое землепользование)**	

Номер точки	Координаты, м		Описание закрепления на местности	Средняя квадратическая погрешность определения координат характерных точек границы части земельного участка, м
	X	Y		
1	2	3	4	5
189	478130.46	4110194.25	данные отсутствуют	данные отсутствуют
190	478127.76	4110194.14	данные отсутствуют	данные отсутствуют
191	478185.14	4110351.43	данные отсутствуют	данные отсутствуют
191	478185.14	4110351.43	данные отсутствуют	данные отсутствуют
192	478187.79	4110351.58	данные отсутствуют	данные отсутствуют
193	478187.67	4110354.17	данные отсутствуют	данные отсутствуют
194	478184.98	4110354.06	данные отсутствуют	данные отсутствуют
195	478257.69	4110559.94	данные отсутствуют	данные отсутствуют
195	478257.69	4110559.94	данные отсутствуют	данные отсутствуют
196	478260.34	4110560.09	данные отсутствуют	данные отсутствуют
197	478260.23	4110562.68	данные отсутствуют	данные отсутствуют
198	478257.53	4110562.56	данные отсутствуют	данные отсутствуют
199	478337.63	4110791.98	данные отсутствуют	данные отсутствуют
199	478337.63	4110791.98	данные отсутствуют	данные отсутствуют
200	478340.28	4110792.14	данные отсутствуют	данные отсутствуют
201	478340.16	4110794.73	данные отсутствуют	данные отсутствуют
202	478337.46	4110794.61	данные отсутствуют	данные отсутствуют

Государственный регистратор		ФГИС ЕГРН
полное наименование должности	подпись	инициалы, фамилия

М.П.

Выписка из Единого государственного реестра недвижимости об объекте недвижимости

Сведения о частях земельного участка

Земельный участок			
(вид объекта недвижимости)			
Лист № ___ Раздела **4.2**	Всего листов раздела **4.2 :** ___	Всего разделов: ___	Всего листов выписки: ___
01.11.2017 № 99/2017/33381023			
Кадастровый номер:		**75:04:000000:4 (единое землепользование)**	

Номер точки	Координаты, м		Описание закрепления на местности	Средняя квадратическая погрешность определения координат характерных точек границы части земельного участка, м
	X	Y		
1	2	3	4	5
203	478409.35	4110994.24	данные отсутствуют	данные отсутствуют
203	478409.35	4110994.24	данные отсутствуют	данные отсутствуют
204	478412	4110994.39	данные отсутствуют	данные отсутствуют
205	478411.88	4110996.98	данные отсутствуют	данные отсутствуют
206	478409.18	4110996.86	данные отсутствуют	данные отсутствуют
207	478497.9	4111247.67	данные отсутствуют	данные отсутствуют
207	478497.9	4111247.67	данные отсутствуют	данные отсутствуют
208	478500.55	4111247.82	данные отсутствуют	данные отсутствуют
209	478500.43	4111250.41	данные отсутствуют	данные отсутствуют
210	478497.74	4111250.3	данные отсутствуют	данные отсутствуют
211	478571.69	4111456.38	данные отсутствуют	данные отсутствуют
211	478571.69	4111456.38	данные отсутствуют	данные отсутствуют
212	478574.34	4111456.54	данные отсутствуют	данные отсутствуют
213	478574.22	4111459.13	данные отсутствуют	данные отсутствуют
214	478571.52	4111459.01	данные отсутствуют	данные отсутствуют
215	478635.13	4111641.02	данные отсутствуют	данные отсутствуют
215	478635.13	4111641.02	данные отсутствуют	данные отсутствуют

Государственный регистратор		ФГИС ЕГРН
полное наименование должности	подпись	инициалы, фамилия

М.П.

Выписка из Единого государственного реестра недвижимости об объекте недвижимости

Сведения о частях земельного участка

Земельный участок			
(вид объекта недвижимости)			
Лист № ___ Раздела **4.2**	Всего листов раздела **4.2 :** ___	Всего разделов: ___	Всего листов выписки: ___
01.11.2017 № 99/2017/33381023			
Кадастровый номер:		**75:04:000000:4 (единое землепользование)**	

Номер точки	Координаты, м		Описание закрепления на местности	Средняя квадратическая погрешность определения координат характерных точек границы части земельного участка, м
	X	Y		
1	2	3	4	5
216	478637.78	4111641.17	данные отсутствуют	данные отсутствуют
217	478637.66	4111643.76	данные отсутствуют	данные отсутствуют
218	478634.97	4111643.64	данные отсутствуют	данные отсутствуют
219	478700.13	4111825.41	данные отсутствуют	данные отсутствуют
219	478700.13	4111825.41	данные отсутствуют	данные отсутствуют
220	478702.78	4111825.57	данные отсутствуют	данные отсутствуют
221	478702.66	4111828.16	данные отсутствуют	данные отсутствуют
222	478699.96	4111828.04	данные отсутствуют	данные отсутствуют
295	472713.95	4113182.67	данные отсутствуют	данные отсутствуют
296	475031.69	4111679.19	данные отсутствуют	2.5
297	475404.44	4111499.22	данные отсутствуют	данные отсутствуют
298	476875.57	4110788.94	данные отсутствуют	данные отсутствуют
299	477582.92	4110447.42	данные отсутствуют	2.5
300	477831.84	4112079.99	данные отсутствуют	2.5
301	479371.4	4112010.78	данные отсутствуют	2.5
302	477760.36	4105830.48	данные отсутствуют	данные отсутствуют
303	472044.82	4104903.38	данные отсутствуют	данные отсутствуют

Государственный регистратор		ФГИС ЕГРН
полное наименование должности	подпись	инициалы, фамилия

М.П.

Выписка из Единого государственного реестра недвижимости об объекте недвижимости

Сведения о частях земельного участка

Земельный участок			
(вид объекта недвижимости)			
Лист № ___ Раздела **4.2**	Всего листов раздела **4.2 :** ___	Всего разделов: ___	Всего листов выписки: ___
01.11.2017 № 99/2017/33381023			
Кадастровый номер:		**75:04:000000:4 (единое землепользование)**	

Номер точки	Координаты, м		Описание закрепления на местности	Средняя квадратическая погрешность определения координат характерных точек границы части земельного участка, м
	X	Y		
1	2	3	4	5
304	472038.74	4104904.29	данные отсутствуют	2.5
305	470795.51	4102354.44	данные отсутствуют	данные отсутствуют
306	470713.19	4102403.39	данные отсутствуют	данные отсутствуют
307	470707.86	4102406.82	данные отсутствуют	2.5
308	469722.5	4099831.14	данные отсутствуют	2.5
309	469900.35	4099718.31	данные отсутствуют	2.5
310	469772.16	4099436.34	данные отсутствуют	2.5
311	469777.06	4099431.81	данные отсутствуют	данные отсутствуют

Государственный регистратор		ФГИС ЕГРН
полное наименование должности	подпись	инициалы, фамилия

М.П.

Выписка из Единого государственного реестра недвижимости об объекте недвижимости

Сведения о частях земельного участка

Земельный участок			
(вид объекта недвижимости)			
Лист № ___ Раздела **4.2**	Всего листов раздела **4.2 :** ___	Всего разделов: ___	Всего листов выписки: ___
01.11.2017 № 99/2017/33381023			
Кадастровый номер:		**75:04:000000:4 (единое землепользование)**	

Сведения о характерных точках границы части (частей) земельного участка

Учетный номер части: 2

Система координат: МСК-75
Зона №

Номер точки	Координаты, м		Описание закрепления на местности	Средняя квадратическая погрешность определения координат характерных точек границы части земельного участка, м
	X	Y		
1	2	3	4	5
58	483514.98	4114534.34	данные отсутствуют	данные отсутствуют
80	480094.55	4108002.34	данные отсутствуют	данные отсутствуют
80	480094.55	4108002.34	данные отсутствуют	данные отсутствуют
81	482439.94	4108196.19	данные отсутствуют	данные отсутствуют
82	482679.51	4109699.95	данные отсутствуют	данные отсутствуют
83	482686.88	4109918.86	данные отсутствуют	данные отсутствуют
84	482624.87	4110763.2	данные отсутствуют	данные отсутствуют
85	482632.85	4111423.36	данные отсутствуют	данные отсутствуют
86	482956.3	4113025.65	данные отсутствуют	данные отсутствуют
312	478068.68	4106117.36	данные отсутствуют	данные отсутствуют
313	477730.96	4106269.98	данные отсутствуют	данные отсутствуют
314	478241.92	4108261.65	данные отсутствуют	данные отсутствуют
315	478289.31	4108450.37	данные отсутствуют	данные отсутствуют
316	478997.38	4111192.99	данные отсутствуют	данные отсутствуют
317	479119.94	4111622.81	данные отсутствуют	данные отсутствуют
318	479649.42	4112102.31	данные отсутствуют	данные отсутствуют

Государственный регистратор		ФГИС ЕГРН
полное наименование должности	подпись	инициалы, фамилия

М.П.

Выписка из Единого государственного реестра недвижимости об объекте недвижимости

Сведения о частях земельного участка

Земельный участок			
(вид объекта недвижимости)			
Лист № ___ Раздела **4.2**	Всего листов раздела **4.2 :** ___	Всего разделов: ___	Всего листов выписки: ___
01.11.2017 № 99/2017/33381023			
Кадастровый номер:		**75:04:000000:4 (единое землепользование)**	

Номер точки	Координаты, м		Описание закрепления на местности	Средняя квадратическая погрешность определения координат характерных точек границы части земельного участка, м
	X	Y		
1	2	3	4	5
319	482100.94	4114307.01	данные отсутствуют	данные отсутствуют
320	482755.62	4114887.45	данные отсутствуют	данные отсутствуют
321	482755.63	4114887.45	данные отсутствуют	данные отсутствуют

Государственный регистратор		ФГИС ЕГРН
полное наименование должности	подпись	инициалы, фамилия

М.П.

Выписка из Единого государственного реестра недвижимости об объекте недвижимости

Сведения о частях земельного участка

Земельный участок			
(вид объекта недвижимости)			
Лист № ___ Раздела **4.2**	Всего листов раздела **4.2 :** ___	Всего разделов: ___	Всего листов выписки: ___
01.11.2017 № 99/2017/33381023			
Кадастровый номер:		**75:04:000000:4 (единое землепользование)**	

Сведения о характерных точках границы части (частей) земельного участка

Учетный номер части: 3

Система координат: МСК-75
Зона №

Номер точки	Координаты, м		Описание закрепления на местности	Средняя квадратическая погрешность определения координат характерных точек границы части земельного участка, м
	X	Y		
1	2	3	4	5
322	477014.21	4113442.39	данные отсутствуют	0.5
322	477014.21	4113442.39	данные отсутствуют	0.5
323	477013.59	4113441.44	данные отсутствуют	данные отсутствуют
324	476991.81	4113447.93	данные отсутствуют	данные отсутствуют
325	476995.57	4113453.71	данные отсутствуют	0.5
326	477022.6	4113501.48	данные отсутствуют	0.5
327	477107.36	4113661.63	данные отсутствуют	0.5
328	477286.63	4113999.47	данные отсутствуют	0.5
329	477436.99	4114282.57	данные отсутствуют	0.5
330	477586.78	4114565.55	данные отсутствуют	0.5
331	477795.6	4114960.48	данные отсутствуют	0.5
332	477971.85	4115295.35	данные отсутствуют	0.5
333	477983.19	4115633.45	данные отсутствуют	0.5
334	477992.08	4115903.42	данные отсутствуют	0.5
335	477993.33	4115941.91	данные отсутствуют	данные отсутствуют
336	478015.48	4115952.31	данные отсутствуют	данные отсутствуют

Государственный регистратор		ФГИС ЕГРН
полное наименование должности	подпись	инициалы, фамилия

М.П.

Выписка из Единого государственного реестра недвижимости об объекте недвижимости

Сведения о частях земельного участка

Земельный участок			
(вид объекта недвижимости)			
Лист № ___ Раздела **4.2**	Всего листов раздела **4.2 :** ___	Всего разделов: ___	Всего листов выписки: ___
01.11.2017 № 99/2017/33381023			
Кадастровый номер:		**75:04:000000:4 (единое землепользование)**	

Номер точки	Координаты, м		Описание закрепления на местности	Средняя квадратическая погрешность определения координат характерных точек границы части земельного участка, м
	X	Y		
1	2	3	4	5
337	478013.87	4115902.72	данные отсутствуют	0.5
338	478004.98	4115632.72	данные отсутствуют	0.5
339	477993.45	4115289.67	данные отсутствуют	0.5
340	477814.87	4114950.28	данные отсутствуют	0.5
341	477606.04	4114555.34	данные отсутствуют	0.5
342	477456.25	4114272.36	данные отсутствуют	0.5
343	477305.89	4113989.25	данные отсутствуют	0.5
344	477126.62	4113651.42	данные отсутствуют	0.5
345	477041.72	4113491.01	данные отсутствуют	0.5

Государственный регистратор		ФГИС ЕГРН
полное наименование должности	подпись	инициалы, фамилия

М.П.

Выписка из Единого государственного реестра недвижимости об объекте недвижимости

Сведения о частях земельного участка

Земельный участок			
(вид объекта недвижимости)			
Лист № ___ Раздела **4.2**	Всего листов раздела **4.2 :** ___	Всего разделов: ___	Всего листов выписки: ___
01.11.2017 № 99/2017/33381023			
Кадастровый номер:		**75:04:000000:4 (единое землепользование)**	

Сведения о характерных точках границы части (частей) земельного участка

Учетный номер части: 4

Система координат: МСК-75
Зона №

Номер точки	Координаты, м		Описание закрепления на местности	Средняя квадратическая погрешность определения координат характерных точек границы части земельного участка, м
	X	Y		
1	2	3	4	5
87	476692.85	4104900.66	данные отсутствуют	данные отсутствуют
88	476690.15	4104900.54	данные отсутствуют	данные отсутствуют
89	476690.31	4104897.92	данные отсутствуют	данные отсутствуют
89	476690.31	4104897.92	данные отсутствуют	данные отсутствуют
90	476692.96	4104898.07	данные отсутствуют	данные отсутствуют
91	476553.72	4105107.79	данные отсутствуют	данные отсутствуют
92	476551.02	4105107.67	данные отсутствуют	данные отсутствуют
93	476551.18	4105105.04	данные отсутствуют	данные отсутствуют
93	476551.18	4105105.04	данные отсутствуют	данные отсутствуют
94	476553.83	4105105.2	данные отсутствуют	данные отсутствуют
95	476420.36	4105313.99	данные отсутствуют	данные отсутствуют
95	476420.36	4105313.99	данные отсутствуют	данные отсутствуют
96	476429.06	4105314.11	данные отсутствуют	данные отсутствуют
97	476428.94	4105322.81	данные отсутствуют	данные отсутствуют
98	476420.24	4105322.69	данные отсутствуют	данные отсутствуют
99	476502.94	4105545.03	данные отсутствуют	данные отсутствуют

Государственный регистратор		ФГИС ЕГРН
полное наименование должности	подпись	инициалы, фамилия

М.П.

Выписка из Единого государственного реестра недвижимости об объекте недвижимости

Сведения о частях земельного участка

Земельный участок			
(вид объекта недвижимости)			
Лист № ___ Раздела **4.2**	Всего листов раздела **4.2 :** ___	Всего разделов: ___	Всего листов выписки: ___
01.11.2017 № 99/2017/33381023			
Кадастровый номер:		**75:04:000000:4 (единое землепользование)**	

Номер точки	Координаты, м		Описание закрепления на местности	Средняя квадратическая погрешность определения координат характерных точек границы части земельного участка, м
	X	Y		
1	2	3	4	5
100	476500.25	4105544.91	данные отсутствуют	данные отсутствуют
101	476500.41	4105542.28	данные отсутствуют	данные отсутствуют
101	476500.41	4105542.28	данные отсутствуют	данные отсутствуют
102	476503.06	4105542.44	данные отсутствуют	данные отсутствуют
103	476575.09	4105755.43	данные отсутствуют	данные отсутствуют
104	476572.39	4105755.32	данные отсутствуют	данные отсутствуют
105	476572.56	4105752.69	данные отсутствуют	данные отсутствуют
105	476572.56	4105752.69	данные отсутствуют	данные отсутствуют
106	476575.21	4105752.84	данные отсутствуют	данные отсутствуют
107	476652.89	4105978.4	данные отсутствуют	данные отсутствуют
108	476650.19	4105978.28	данные отсутствуют	данные отсутствуют
109	476650.35	4105975.65	данные отсутствуют	данные отсутствуют
109	476650.35	4105975.65	данные отсутствуют	данные отсутствуют
110	476653	4105975.81	данные отсутствуют	данные отсутствуют
111	476736.63	4106215.27	данные отсутствуют	данные отсутствуют
112	476733.93	4106215.15	данные отсутствуют	данные отсутствуют
113	476734.1	4106212.53	данные отсутствуют	данные отсутствуют

Государственный регистратор		ФГИС ЕГРН
полное наименование должности	подпись	инициалы, фамилия

М.П.

Выписка из Единого государственного реестра недвижимости об объекте недвижимости

Сведения о частях земельного участка

Земельный участок			
(вид объекта недвижимости)			
Лист № ___ Раздела **4.2**	Всего листов раздела **4.2 :** ___	Всего разделов: ___	Всего листов выписки: ___
01.11.2017 № 99/2017/33381023			
Кадастровый номер:		**75:04:000000:4 (единое землепользование)**	

Номер точки	Координаты, м		Описание закрепления на местности	Средняя квадратическая погрешность определения координат характерных точек границы части земельного участка, м
	X	Y		
1	2	3	4	5
113	476734.1	4106212.53	данные отсутствуют	данные отсутствуют
114	476736.74	4106212.68	данные отсутствуют	данные отсутствуют
115	476817.98	4106441.67	данные отсутствуют	данные отсутствуют
116	476815.29	4106441.55	данные отсутствуют	данные отсутствуют
117	476815.45	4106438.92	данные отсутствуют	данные отсутствуют
117	476815.45	4106438.92	данные отсутствуют	данные отсутствуют
118	476818.1	4106439.08	данные отсутствуют	данные отсутствуют
119	476892.3	4106662.94	данные отсутствуют	данные отсутствуют
120	476889.6	4106662.82	данные отсутствуют	данные отсутствуют
121	476889.77	4106660.19	данные отсутствуют	данные отсутствуют
121	476889.77	4106660.19	данные отсутствуют	данные отсутствуют
122	476892.42	4106660.35	данные отсутствуют	данные отсутствуют
123	476971.33	4106890.41	данные отсутствуют	данные отсутствуют
123	476971.33	4106890.41	данные отсутствуют	данные отсутствуют
124	476973.98	4106890.57	данные отсутствуют	данные отсутствуют
125	476973.86	4106893.16	данные отсутствуют	данные отсутствуют
126	476971.17	4106893.04	данные отсутствуют	данные отсутствуют

Государственный регистратор		ФГИС ЕГРН
полное наименование должности	подпись	инициалы, фамилия

М.П.

Выписка из Единого государственного реестра недвижимости об объекте недвижимости

Сведения о частях земельного участка

Земельный участок			
(вид объекта недвижимости)			
Лист № ___ Раздела **4.2**	Всего листов раздела **4.2 :** ___	Всего разделов: ___	Всего листов выписки: ___
01.11.2017 № 99/2017/33381023			
Кадастровый номер:		**75:04:000000:4 (единое землепользование)**	

Номер точки	Координаты, м		Описание закрепления на местности	Средняя квадратическая погрешность определения координат характерных точек границы части земельного участка, м
	X	Y		
1	2	3	4	5
127	477050.9	4107112.24	данные отсутствуют	данные отсутствуют
127	477050.9	4107112.24	данные отсутствуют	данные отсутствуют
128	477053.55	4107112.4	данные отсутствуют	данные отсутствуют
129	477053.43	4107114.99	данные отсутствуют	данные отсутствуют
130	477050.74	4107114.87	данные отсутствуют	данные отсутствуют
131	477132.55	4107347.52	данные отсутствуют	данные отсутствуют
131	477132.55	4107347.52	данные отсутствуют	данные отсутствуют
132	477135.19	4107347.68	данные отсутствуют	данные отсутствуют
133	477135.08	4107350.27	данные отсутствуют	данные отсутствуют
134	477132.38	4107350.15	данные отсутствуют	данные отсутствуют
135	477187.91	4107506.53	данные отсутствуют	данные отсутствуют
135	477187.91	4107506.53	данные отсутствуют	данные отсутствуют
136	477190.56	4107506.68	данные отсутствуют	данные отсутствуют
137	477190.44	4107509.27	данные отсутствуют	данные отсутствуют
138	477187.74	4107509.16	данные отсутствуют	данные отсутствуют
139	477267.29	4107734.83	данные отсутствуют	данные отсутствуют
139	477267.29	4107734.83	данные отсутствуют	данные отсутствуют

Государственный регистратор		ФГИС ЕГРН
полное наименование должности	подпись	инициалы, фамилия

М.П.

Выписка из Единого государственного реестра недвижимости об объекте недвижимости

Сведения о частях земельного участка

Земельный участок			
(вид объекта недвижимости)			
Лист № ___ Раздела **4.2**	Всего листов раздела **4.2 :** ___	Всего разделов: ___	Всего листов выписки: ___
01.11.2017 № 99/2017/33381023			
Кадастровый номер:		**75:04:000000:4 (единое землепользование)**	

Номер точки	Координаты, м		Описание закрепления на местности	Средняя квадратическая погрешность определения координат характерных точек границы части земельного участка, м
	X	Y		
1	2	3	4	5
140	477269.94	4107734.98	данные отсутствуют	данные отсутствуют
141	477269.82	4107737.57	данные отсутствуют	данные отсутствуют
142	477267.12	4107737.45	данные отсутствуют	данные отсутствуют
143	477332.48	4107919.25	данные отсутствуют	данные отсутствуют
143	477332.48	4107919.25	данные отсутствуют	данные отсутствуют
144	477335.13	4107919.41	данные отсутствуют	данные отсутствуют
145	477335.01	4107922	данные отсутствуют	данные отсутствуют
146	477332.31	4107921.88	данные отсутствуют	данные отсутствуют
147	477393.34	4108093.52	данные отсутствуют	данные отсутствуют
147	477393.34	4108093.52	данные отсутствуют	данные отсутствуют
148	477395.99	4108093.68	данные отсутствуют	данные отсутствуют
149	477395.87	4108096.27	данные отсутствуют	данные отсутствуют
150	477393.18	4108096.15	данные отсутствуют	данные отсутствуют
151	477472.95	4108326.77	данные отсутствуют	данные отсутствуют
151	477472.95	4108326.77	данные отсутствуют	данные отсутствуют
152	477475.6	4108326.93	данные отсутствуют	данные отсутствуют
153	477475.49	4108329.52	данные отсутствуют	данные отсутствуют

Государственный регистратор		ФГИС ЕГРН
полное наименование должности	подпись	инициалы, фамилия

М.П.

Выписка из Единого государственного реестра недвижимости об объекте недвижимости

Сведения о частях земельного участка

Земельный участок			
(вид объекта недвижимости)			
Лист № ___ Раздела **4.2**	Всего листов раздела **4.2 :** ___	Всего разделов: ___	Всего листов выписки: ___
01.11.2017 № 99/2017/33381023			
Кадастровый номер:		**75:04:000000:4 (единое землепользование)**	

Номер точки	Координаты, м		Описание закрепления на местности	Средняя квадратическая погрешность определения координат характерных точек границы части земельного участка, м
	X	Y		
1	2	3	4	5
154	477472.79	4108329.4	данные отсутствуют	данные отсутствуют
155	477557.62	4108565.88	данные отсутствуют	данные отсутствуют
155	477557.62	4108565.88	данные отсутствуют	данные отсутствуют
156	477560.27	4108566.04	данные отсутствуют	данные отсутствуют
157	477560.16	4108568.62	данные отсутствуют	данные отсутствуют
158	477557.46	4108568.51	данные отсутствуют	данные отсутствуют
159	477638.98	4108792.84	данные отсутствуют	данные отсутствуют
159	477638.98	4108792.84	данные отсутствуют	данные отсутствуют
160	477641.63	4108793	данные отсутствуют	данные отсутствуют
161	477641.51	4108795.59	данные отсутствуют	данные отсутствуют
162	477638.82	4108795.47	данные отсутствуют	данные отсутствуют
163	477721.66	4109022.09	данные отсутствуют	данные отсутствуют
163	477721.66	4109022.09	данные отсутствуют	данные отсутствуют
164	477724.31	4109022.25	данные отсутствуют	данные отсутствуют
165	477724.19	4109024.83	данные отсутствуют	данные отсутствуют
166	477721.49	4109024.72	данные отсутствуют	данные отсутствуют
167	477786.47	4109214.05	данные отсутствуют	данные отсутствуют

Государственный регистратор		ФГИС ЕГРН
полное наименование должности	подпись	инициалы, фамилия

М.П.

Выписка из Единого государственного реестра недвижимости об объекте недвижимости

Сведения о частях земельного участка

Земельный участок			
(вид объекта недвижимости)			
Лист № ___ Раздела **4.2**	Всего листов раздела **4.2 :** ___	Всего разделов: ___	Всего листов выписки: ___
01.11.2017 № 99/2017/33381023			
Кадастровый номер:		**75:04:000000:4 (единое землепользование)**	

Номер точки	Координаты, м		Описание закрепления на местности	Средняя квадратическая погрешность определения координат характерных точек границы части земельного участка, м
	X	Y		
1	2	3	4	5
167	477786.47	4109214.05	данные отсутствуют	данные отсутствуют
168	477789.12	4109214.21	данные отсутствуют	данные отсутствуют
169	477789	4109216.8	данные отсутствуют	данные отсутствуют
170	477786.3	4109216.68	данные отсутствуют	данные отсутствуют
171	477848.32	4109396.39	данные отсутствуют	данные отсутствуют
171	477848.32	4109396.39	данные отсутствуют	данные отсутствуют
172	477850.97	4109396.54	данные отсутствуют	данные отсутствуют
173	477850.85	4109399.13	данные отсутствуют	данные отсутствуют
174	477848.16	4109399.01	данные отсутствуют	данные отсутствуют
175	477887.59	4109505.62	данные отсутствуют	данные отсутствуют
175	477887.59	4109505.62	данные отсутствуют	данные отсутствуют
176	477890.23	4109505.78	данные отсутствуют	данные отсутствуют
177	477890.12	4109508.37	данные отсутствуют	данные отсутствуют
178	477887.42	4109508.25	данные отсутствуют	данные отсутствуют
179	477972.22	4109741.5	данные отсутствуют	данные отсутствуют
179	477972.22	4109741.5	данные отсутствуют	данные отсутствуют
180	477974.87	4109741.65	данные отсутствуют	данные отсутствуют

Государственный регистратор		ФГИС ЕГРН
полное наименование должности	подпись	инициалы, фамилия

М.П.

Выписка из Единого государственного реестра недвижимости об объекте недвижимости

Сведения о частях земельного участка

Земельный участок			
(вид объекта недвижимости)			
Лист № ___ Раздела **4.2**	Всего листов раздела **4.2 :** ___	Всего разделов: ___	Всего листов выписки: ___
01.11.2017 № 99/2017/33381023			
Кадастровый номер:		**75:04:000000:4 (единое землепользование)**	

Номер точки	Координаты, м		Описание закрепления на местности	Средняя квадратическая погрешность определения координат характерных точек границы части земельного участка, м
	X	Y		
1	2	3	4	5
181	477974.75	4109744.24	данные отсутствуют	данные отсутствуют
182	477972.05	4109744.12	данные отсутствуют	данные отсутствуют
183	478047.82	4109962.76	данные отсутствуют	данные отсутствуют
183	478047.82	4109962.76	данные отсутствуют	данные отсутствуют
184	478050.46	4109962.92	данные отсутствуют	данные отсутствуют
185	478050.35	4109965.51	данные отсутствуют	данные отсутствуют
186	478047.65	4109965.39	данные отсутствуют	данные отсутствуют
187	478127.93	4110191.51	данные отсутствуют	данные отсутствуют
187	478127.93	4110191.51	данные отсутствуют	данные отсутствуют
188	478130.58	4110191.66	данные отсутствуют	данные отсутствуют
189	478130.46	4110194.25	данные отсутствуют	данные отсутствуют
190	478127.76	4110194.14	данные отсутствуют	данные отсутствуют
191	478185.14	4110351.43	данные отсутствуют	данные отсутствуют
191	478185.14	4110351.43	данные отсутствуют	данные отсутствуют
192	478187.79	4110351.58	данные отсутствуют	данные отсутствуют
193	478187.67	4110354.17	данные отсутствуют	данные отсутствуют
194	478184.98	4110354.06	данные отсутствуют	данные отсутствуют

Государственный регистратор		ФГИС ЕГРН
полное наименование должности	подпись	инициалы, фамилия

М.П.

Выписка из Единого государственного реестра недвижимости об объекте недвижимости

Сведения о частях земельного участка

Земельный участок			
(вид объекта недвижимости)			
Лист № ___ Раздела **4.2**	Всего листов раздела **4.2 :** ___	Всего разделов: ___	Всего листов выписки: ___
01.11.2017 № 99/2017/33381023			
Кадастровый номер:		**75:04:000000:4 (единое землепользование)**	

Номер точки	Координаты, м		Описание закрепления на местности	Средняя квадратическая погрешность определения координат характерных точек границы части земельного участка, м
	X	Y		
1	2	3	4	5
195	478257.69	4110559.94	данные отсутствуют	данные отсутствуют
195	478257.69	4110559.94	данные отсутствуют	данные отсутствуют
196	478260.34	4110560.09	данные отсутствуют	данные отсутствуют
197	478260.23	4110562.68	данные отсутствуют	данные отсутствуют
198	478257.53	4110562.56	данные отсутствуют	данные отсутствуют
199	478337.63	4110791.98	данные отсутствуют	данные отсутствуют
199	478337.63	4110791.98	данные отсутствуют	данные отсутствуют
200	478340.28	4110792.14	данные отсутствуют	данные отсутствуют
201	478340.16	4110794.73	данные отсутствуют	данные отсутствуют
202	478337.46	4110794.61	данные отсутствуют	данные отсутствуют
203	478409.35	4110994.24	данные отсутствуют	данные отсутствуют
203	478409.35	4110994.24	данные отсутствуют	данные отсутствуют
204	478412	4110994.39	данные отсутствуют	данные отсутствуют
205	478411.88	4110996.98	данные отсутствуют	данные отсутствуют
206	478409.18	4110996.86	данные отсутствуют	данные отсутствуют
207	478497.9	4111247.67	данные отсутствуют	данные отсутствуют
207	478497.9	4111247.67	данные отсутствуют	данные отсутствуют

Государственный регистратор		ФГИС ЕГРН
полное наименование должности	подпись	инициалы, фамилия

М.П.

Выписка из Единого государственного реестра недвижимости об объекте недвижимости

Сведения о частях земельного участка

Земельный участок			
(вид объекта недвижимости)			
Лист № ___ Раздела **4.2**	Всего листов раздела **4.2 :** ___	Всего разделов: ___	Всего листов выписки: ___
01.11.2017 № 99/2017/33381023			
Кадастровый номер:		**75:04:000000:4 (единое землепользование)**	

Номер точки	Координаты, м		Описание закрепления на местности	Средняя квадратическая погрешность определения координат характерных точек границы части земельного участка, м
	X	Y		
1	2	3	4	5
208	478500.55	4111247.82	данные отсутствуют	данные отсутствуют
209	478500.43	4111250.41	данные отсутствуют	данные отсутствуют
210	478497.74	4111250.3	данные отсутствуют	данные отсутствуют
211	478571.69	4111456.38	данные отсутствуют	данные отсутствуют
211	478571.69	4111456.38	данные отсутствуют	данные отсутствуют
212	478574.34	4111456.54	данные отсутствуют	данные отсутствуют
213	478574.22	4111459.13	данные отсутствуют	данные отсутствуют
214	478571.52	4111459.01	данные отсутствуют	данные отсутствуют
215	478635.13	4111641.02	данные отсутствуют	данные отсутствуют
215	478635.13	4111641.02	данные отсутствуют	данные отсутствуют
216	478637.78	4111641.17	данные отсутствуют	данные отсутствуют
217	478637.66	4111643.76	данные отсутствуют	данные отсутствуют
218	478634.97	4111643.64	данные отсутствуют	данные отсутствуют
219	478700.13	4111825.41	данные отсутствуют	данные отсутствуют
219	478700.13	4111825.41	данные отсутствуют	данные отсутствуют
220	478702.78	4111825.57	данные отсутствуют	данные отсутствуют
221	478702.66	4111828.16	данные отсутствуют	данные отсутствуют

Государственный регистратор		ФГИС ЕГРН
полное наименование должности	подпись	инициалы, фамилия

М.П.

Выписка из Единого государственного реестра недвижимости об объекте недвижимости

Сведения о частях земельного участка

Земельный участок			
(вид объекта недвижимости)			
Лист № ___ Раздела **4.2**	Всего листов раздела **4.2 :** ___	Всего разделов: ___	Всего листов выписки: ___
01.11.2017 № 99/2017/33381023			
Кадастровый номер:		**75:04:000000:4 (единое землепользование)**	

Номер точки	Координаты, м		Описание закрепления на местности	Средняя квадратическая погрешность определения координат характерных точек границы части земельного участка, м
	X	Y		
1	2	3	4	5
222	478699.96	4111828.04	данные отсутствуют	данные отсутствуют
223	478782.56	4112062	данные отсутствуют	данные отсутствуют
223	478782.56	4112062	данные отсутствуют	данные отсутствуют
224	478785.21	4112062.16	данные отсутствуют	данные отсутствуют
225	478785.09	4112064.75	данные отсутствуют	данные отсутствуют
226	478782.39	4112064.63	данные отсутствуют	данные отсутствуют
227	478863.27	4112290.35	данные отсутствуют	данные отсутствуют
227	478863.27	4112290.35	данные отсутствуют	данные отсутствуют
228	478865.92	4112290.51	данные отсутствуют	данные отсутствуют
229	478865.8	4112293.09	данные отсутствуют	данные отсутствуют
230	478863.1	4112292.98	данные отсутствуют	данные отсутствуют
231	478943.02	4112521.14	данные отсутствуют	данные отсутствуют
231	478943.02	4112521.14	данные отсутствуют	данные отсутствуют
232	478945.67	4112521.3	данные отсутствуют	данные отсутствуют
233	478945.56	4112523.89	данные отсутствуют	данные отсутствуют
234	478942.86	4112523.77	данные отсутствуют	данные отсутствуют
235	479024.07	4112750.62	данные отсутствуют	данные отсутствуют

Государственный регистратор		ФГИС ЕГРН
полное наименование должности	подпись	инициалы, фамилия

М.П.

Выписка из Единого государственного реестра недвижимости об объекте недвижимости

Сведения о частях земельного участка

Земельный участок			
(вид объекта недвижимости)			
Лист № ___ Раздела **4.2**	Всего листов раздела **4.2 :** ___	Всего разделов: ___	Всего листов выписки: ___
01.11.2017 № 99/2017/33381023			
Кадастровый номер:		**75:04:000000:4 (единое землепользование)**	

Номер точки	Координаты, м		Описание закрепления на местности	Средняя квадратическая погрешность определения координат характерных точек границы части земельного участка, м
	X	Y		
1	2	3	4	5
235	479024.07	4112750.62	данные отсутствуют	данные отсутствуют
236	479026.71	4112750.78	данные отсутствуют	данные отсутствуют
237	479026.6	4112753.37	данные отсутствуют	данные отсутствуют
238	479023.9	4112753.25	данные отсутствуют	данные отсутствуют
239	479102.87	4112978.54	данные отсутствуют	данные отсутствуют
239	479102.87	4112978.54	данные отсутствуют	данные отсутствуют
240	479105.52	4112978.7	данные отсутствуют	данные отсутствуют
241	479105.4	4112981.29	данные отсутствуют	данные отсутствуют
242	479102.7	4112981.17	данные отсутствуют	данные отсутствуют
243	479178.04	4113177.85	данные отсутствуют	данные отсутствуют
243	479178.04	4113177.85	данные отсутствуют	данные отсутствуют
244	479180.69	4113178.01	данные отсутствуют	данные отсутствуют
245	479180.57	4113180.6	данные отсутствуют	данные отсутствуют
246	479177.87	4113180.48	данные отсутствуют	данные отсутствуют
247	479249.94	4113393.53	данные отсутствуют	данные отсутствуют
247	479249.94	4113393.53	данные отсутствуют	данные отсутствуют
248	479252.59	4113393.69	данные отсутствуют	данные отсутствуют

Государственный регистратор		ФГИС ЕГРН
полное наименование должности	подпись	инициалы, фамилия

М.П.

Выписка из Единого государственного реестра недвижимости об объекте недвижимости

Сведения о частях земельного участка

Земельный участок			
(вид объекта недвижимости)			
Лист № ___ Раздела **4.2**	Всего листов раздела **4.2 :** ___	Всего разделов: ___	Всего листов выписки: ___
01.11.2017 № 99/2017/33381023			
Кадастровый номер:		**75:04:000000:4 (единое землепользование)**	

Номер точки	Координаты, м		Описание закрепления на местности	Средняя квадратическая погрешность определения координат характерных точек границы части земельного участка, м
	X	Y		
1	2	3	4	5
249	479252.47	4113396.28	данные отсутствуют	данные отсутствуют
250	479249.77	4113396.16	данные отсутствуют	данные отсутствуют
251	479330.12	4113625.01	данные отсутствуют	данные отсутствуют
251	479330.12	4113625.01	данные отсутствуют	данные отсутствуют
252	479332.77	4113625.17	данные отсутствуют	данные отсутствуют
253	479332.66	4113627.76	данные отсутствуют	данные отсутствуют
254	479329.96	4113627.64	данные отсутствуют	данные отсутствуют
255	479413.64	4113856.08	данные отсутствуют	данные отсутствуют
255	479413.64	4113856.08	данные отсутствуют	данные отсутствуют
256	479416.29	4113856.24	данные отсутствуют	данные отсутствуют
257	479416.18	4113858.83	данные отсутствуют	данные отсутствуют
258	479413.48	4113858.71	данные отсутствуют	данные отсутствуют
259	479493.05	4114078.39	данные отсутствуют	данные отсутствуют
259	479493.05	4114078.39	данные отсутствуют	данные отсутствуют
260	479495.69	4114078.55	данные отсутствуют	данные отсутствуют
261	479495.58	4114081.14	данные отсутствуют	данные отсутствуют
262	479492.88	4114081.02	данные отсутствуют	данные отсутствуют

Государственный регистратор		ФГИС ЕГРН
полное наименование должности	подпись	инициалы, фамилия

М.П.

Выписка из Единого государственного реестра недвижимости об объекте недвижимости

Сведения о частях земельного участка

Земельный участок			
(вид объекта недвижимости)			
Лист № ___ Раздела **4.2**	Всего листов раздела **4.2 :** ___	Всего разделов: ___	Всего листов выписки: ___
01.11.2017 № 99/2017/33381023			
Кадастровый номер:		**75:04:000000:4 (единое землепользование)**	

Номер точки	Координаты, м		Описание закрепления на местности	Средняя квадратическая погрешность определения координат характерных точек границы части земельного участка, м
	X	Y		
1	2	3	4	5
263	479571.55	4114310.53	данные отсутствуют	данные отсутствуют
263	479571.55	4114310.53	данные отсутствуют	данные отсутствуют
264	479574.2	4114310.69	данные отсутствуют	данные отсутствуют
265	479574.08	4114313.28	данные отсутствуют	данные отсутствуют
266	479571.38	4114313.16	данные отсутствуют	данные отсутствуют
267	479649.27	4114535.63	данные отсутствуют	данные отсутствуют
267	479649.27	4114535.63	данные отсутствуют	данные отсутствуют
268	479651.92	4114535.78	данные отсутствуют	данные отсутствуют
269	479651.8	4114538.37	данные отсутствуют	данные отсутствуют
270	479649.11	4114538.26	данные отсутствуют	данные отсутствуют
271	479729.41	4114763.95	данные отсутствуют	данные отсутствуют
271	479729.41	4114763.95	данные отсутствуют	данные отсутствуют
272	479732.06	4114764.11	данные отсутствуют	данные отсутствуют
273	479731.94	4114766.7	данные отсутствуют	данные отсутствуют
274	479729.24	4114766.58	данные отсутствуют	данные отсутствуют
275	479813.24	4114992.19	данные отсутствуют	данные отсутствуют
275	479813.24	4114992.19	данные отсутствуют	данные отсутствуют

Государственный регистратор		ФГИС ЕГРН
полное наименование должности	подпись	инициалы, фамилия

М.П.

Выписка из Единого государственного реестра недвижимости об объекте недвижимости

Сведения о частях земельного участка

Земельный участок			
(вид объекта недвижимости)			
Лист № ___ Раздела **4.2**	Всего листов раздела **4.2 :** ___	Всего разделов: ___	Всего листов выписки: ___
01.11.2017 № 99/2017/33381023			
Кадастровый номер:		**75:04:000000:4 (единое землепользование)**	

Номер точки	Координаты, м		Описание закрепления на местности	Средняя квадратическая погрешность определения координат характерных точек границы части земельного участка, м
	X	Y		
1	2	3	4	5
276	479815.89	4114992.35	данные отсутствуют	данные отсутствуют
277	479815.77	4114994.94	данные отсутствуют	данные отсутствуют
278	479813.07	4114994.82	данные отсутствуют	данные отсутствуют
279	479892.16	4115224.42	данные отсутствуют	данные отсутствуют
279	479892.16	4115224.42	данные отсутствуют	данные отсутствуют
280	479894.81	4115224.58	данные отсутствуют	данные отсутствуют
281	479894.69	4115227.17	данные отсутствуют	данные отсутствуют
282	479892	4115227.05	данные отсутствуют	данные отсутствуют
283	479974.71	4115449.66	данные отсутствуют	данные отсутствуют
283	479974.71	4115449.66	данные отсутствуют	данные отсутствуют
284	479977.36	4115449.82	данные отсутствуют	данные отсутствуют
285	479977.25	4115452.41	данные отсутствуют	данные отсутствуют
286	479974.55	4115452.29	данные отсутствуют	данные отсутствуют
287	480057.53	4115679.81	данные отсутствуют	данные отсутствуют
287	480057.53	4115679.81	данные отсутствуют	данные отсутствуют
288	480060.17	4115679.96	данные отсутствуют	данные отсутствуют
289	480060.06	4115682.55	данные отсутствуют	данные отсутствуют

Государственный регистратор		ФГИС ЕГРН
полное наименование должности	подпись	инициалы, фамилия

М.П.

Выписка из Единого государственного реестра недвижимости об объекте недвижимости

Сведения о частях земельного участка

Земельный участок			
(вид объекта недвижимости)			
Лист № ___ Раздела **4.2**	Всего листов раздела **4.2 :** ___	Всего разделов: ___	Всего листов выписки: ___
01.11.2017 № 99/2017/33381023			
Кадастровый номер:		**75:04:000000:4 (единое землепользование)**	

Номер точки	Координаты, м		Описание закрепления на местности	Средняя квадратическая погрешность определения координат характерных точек границы части земельного участка, м
	X	Y		
1	2	3	4	5
290	480057.36	4115682.43	данные отсутствуют	данные отсутствуют
291	480137.27	4115914.73	данные отсутствуют	данные отсутствуют
291	480137.27	4115914.73	данные отсутствуют	данные отсутствуют
292	480139.92	4115914.89	данные отсутствуют	данные отсутствуют
293	480139.8	4115917.48	данные отсутствуют	данные отсутствуют
294	480137.1	4115917.36	данные отсутствуют	данные отсутствуют
346	476719.78	4104913.63	данные отсутствуют	данные отсутствуют
346	476719.78	4104913.63	данные отсутствуют	данные отсутствуют
347	476672.14	4104871.95	данные отсутствуют	данные отсутствуют
348	476525.92	4105089.56	данные отсутствуют	0.1
349	476390.43	4105314.75	данные отсутствуют	0.1
350	476621.96	4105987.43	данные отсутствуют	0.1
351	476787.04	4106450.6	данные отсутствуют	0.1
352	476861.32	4106671.79	данные отсутствуют	0.1
353	477022.54	4107124.07	данные отсутствуют	0.1
354	477364.89	4108105.14	данные отсутствуют	0.1
355	477444.54	4108338.46	данные отсутствуют	0.1

Государственный регистратор		ФГИС ЕГРН
полное наименование должности	подпись	инициалы, фамилия

М.П.

Выписка из Единого государственного реестра недвижимости об объекте недвижимости

Сведения о частях земельного участка

Земельный участок			
(вид объекта недвижимости)			
Лист № ___ Раздела **4.2**	Всего листов раздела **4.2 :** ___	Всего разделов: ___	Всего листов выписки: ___
01.11.2017 № 99/2017/33381023			
Кадастровый номер:		**75:04:000000:4 (единое землепользование)**	

Номер точки	Координаты, м		Описание закрепления на местности	Средняя квадратическая погрешность определения координат характерных точек границы части земельного участка, м
	X	Y		
1	2	3	4	5
356	477693.25	4109033.81	данные отсутствуют	0.1
357	477819.92	4109408.11	данные отсутствуют	0.1
358	477943.82	4109753.26	данные отсутствуют	0.1
359	478019.37	4109974.41	данные отсутствуют	0.1
360	478156.76	4110363.24	данные отсутствуют	0.1
361	478309.23	4110803.72	данные отсутствуют	0.1
362	478543.28	4111468.08	данные отсутствуют	0.1
363	479074.58	4112990.59	данные отсутствуют	0.1
364	479149.68	4113189.74	данные отсутствуют	0.1
365	479221.45	4113405.01	данные отсутствуют	0.1
366	479301.76	4113636.85	данные отсутствуют	0.1
367	479464.62	4114090.07	данные отсутствуют	0.1
368	479543.08	4114322.06	данные отсутствуют	0.1
369	479620.85	4114547.32	данные отсутствуют	0.1
370	479701.1	4114775.94	данные отсутствуют	0.1
371	479784.87	4115004.04	данные отсутствуют	0.1
372	479863.79	4115236.26	данные отсутствуют	0.1

Государственный регистратор		ФГИС ЕГРН
полное наименование должности	подпись	инициалы, фамилия

М.П.

Выписка из Единого государственного реестра недвижимости об объекте недвижимости

Сведения о частях земельного участка

Земельный участок			
(вид объекта недвижимости)			
Лист № ___ Раздела **4.2**	Всего листов раздела **4.2 :** ___	Всего разделов: ___	Всего листов выписки: ___
01.11.2017 № 99/2017/33381023			
Кадастровый номер:		**75:04:000000:4 (единое землепользование)**	

Номер точки	Координаты, м		Описание закрепления на местности	Средняя квадратическая погрешность определения координат характерных точек границы части земельного участка, м
	X	Y		
1	2	3	4	5
373	480029.11	4115691.54	данные отсутствуют	0.1
374	480108.89	4115926.51	данные отсутствуют	0.1
375	480168.42	4116090.56	данные отсутствуют	данные отсутствуют
376	480225.59	4116063.97	данные отсутствуют	данные отсутствуют
377	480168.14	4115905.71	данные отсутствуют	0.1
378	480088.4	4115670.82	данные отсутствуют	0.1
379	479923.02	4115215.34	данные отсутствуют	0.1
380	479844.09	4114983.1	данные отсутствуют	0.1
381	479760.2	4114754.72	данные отсутствуют	0.1
382	479680.17	4114526.69	данные отсутствуют	0.1
383	479602.51	4114301.75	данные отсутствуют	0.1
384	479523.93	4114069.45	данные отсутствуют	0.1
385	479360.97	4113615.91	данные отсутствуют	0.1
386	479280.92	4113384.81	данные отсутствуют	0.1
387	479208.88	4113168.72	данные отсутствуют	0.1
388	479133.65	4112969.25	данные отсутствуют	0.1
389	478602.58	4111447.41	данные отсутствуют	0.1

Государственный регистратор		ФГИС ЕГРН
полное наименование должности	подпись	инициалы, фамилия

М.П.

Выписка из Единого государственного реестра недвижимости об объекте недвижимости

Сведения о частях земельного участка

Земельный участок			
(вид объекта недвижимости)			
Лист № ___ Раздела **4.2**	Всего листов раздела **4.2 :** ___	Всего разделов: ___	Всего листов выписки: ___
01.11.2017 № 99/2017/33381023			
Кадастровый номер:		**75:04:000000:4 (единое землепользование)**	

Номер точки	Координаты, м		Описание закрепления на местности	Средняя квадратическая погрешность определения координат характерных точек границы части земельного участка, м
	X	Y		
1	2	3	4	5
390	478368.52	4110783	данные отсутствуют	0.1
391	478215.98	4110342.36	данные отсутствуют	0.1
392	478078.72	4109953.88	данные отсутствуют	0.1
393	478003.11	4109732.48	данные отсутствуют	0.1
394	477879.21	4109387.41	данные отсутствуют	0.1
395	477752.54	4109013.11	данные отсутствуют	0.1
396	477503.86	4108317.85	данные отсутствуют	0.1
397	477424.26	4108084.64	данные отсутствуют	0.1
398	477081.75	4107103.18	данные отсутствуют	0.1
399	476920.7	4106651.33	данные отсутствуют	0.1
400	476846.35	4106429.97	данные отсутствуют	0.1
401	476681.21	4105966.64	данные отсутствуют	0.1
402	476458.89	4105322.05	данные отсутствуют	0.1
403	476578.9	4105123.29	данные отсутствуют	0.1

Государственный регистратор		ФГИС ЕГРН
полное наименование должности	подпись	инициалы, фамилия

М.П.